

**Program hospodárskeho a sociálneho rozvoja obce Drahňov**  
**na roky 2021 – 2027**

---



## Obsah

Úvod .....	6
Analytická časť.....	10
História obce .....	10
Infraštruktúra .....	20
SWOT analýza .....	23
Strategická časť .....	26
Strategická vízia a strategický cieľ obce .....	28
Hierarchia rozvojových cieľov .....	31
Programová časť.....	33
Merateľné ukazovatele projektov .....	39
Realizačná časť .....	42
Akčný plán obce .....	42
Organizačno-inštitucionálne zabezpečenie plnenia PHSR a administratívna podpora .....	45
Návrh systému monitorovania a hodnotenia .....	48
Finančná časť.....	50
Indikatívny finančný plán .....	50
Model viaczdrojového financovania a finančný rámec.....	51
Hodnotiacia tabuľka pre výber projektov .....	53
Zoznam informačných zdrojov .....	57

## Identifikačné údaje o obci

<b>Názov obce</b>	Obec Drahňov
<b>Kraj</b>	Košický kraj
<b>Okres</b>	Michalovce
<b>Adresa</b>	Drahňov 154, 076 74 Drahňov
<b>IČO</b>	00331503
<b>DIČ</b>	2020540016
<b>Rozloha</b>	1755 ha
<b>Prvá písomná zmienka</b>	1315
<b>Webová stránka obce</b>	<a href="http://www.drahnov.sk">www.drahnov.sk</a>

*Oficiálny erb obce Drahňov*



## Zámer spracovania PHSR

Názov dokumentu	Program hospodárskeho a sociálneho rozvoja obce Drahňov roky 2021 -2027
<b>Forma spracovania</b>	<p>Program hospodárskeho a sociálneho rozvoja obce Drahňov roky 2021 -2027 (ďalej len „PHSR“) bude spracovaný v súlade s Metodikou na vypracovanie programu hospodárskeho rozvoja a sociálneho rozvoja obce/obcí/VÚC, PHSR bude rešpektovať povinné prílohy, plánovacie a podporné dokumenty k metodike a postup tvorby navrhovaný metodikou. PHSR bude vypracovaný v súlade s cieľmi a prioritami ustanovenými v Národnej stratégii regionálneho rozvoja a bude zohľadňovať ciele a priority ustanovené v Programe hospodárskeho a sociálneho rozvoja Košického samosprávneho kraja.</p> <p>Dokument PHSR bude spracovaný za pomoci externých odborníkov na základe zmluvného vzťahu. Pri príprave a tvorbe dokumentu budú spolupracovať pracovníci samosprávy a iných inštitúcií pôsobiacich obci, ako aj miestni obyvatelia.</p>
<b>Riadenie procesu spracovania</b>	Za riadenie procesu spracovania PHSR obce Drahňov na roky 2021 - 2027 bude zodpovedať riadiaci tím a vytvorená pracovná skupina.
<b>Obdobie spracovania</b>	Od: 11/2019 Do: 03/2020
<b>Financovanie spracovania</b>	<p>Spracovanie bude financované z rozpočtu obce. Financovanie zahŕňa:</p> <ul style="list-style-type: none"><li>- náklady na externých odborníkov, ktorí zabezpečia analýzu vstupných dokumentov a štatistických údajov, budú poskytovať poradenské a konzultačné služby súvisiace s prípravou dokumentu, zabezpečia kompletne spracovanie PHSR v nasledovnej štruktúre – podľa aktuálne platnej metodiky:</li></ul> <ol style="list-style-type: none"><li>1. Analytická časť<ol style="list-style-type: none"><li>1.1. Analýza vnútorného prostredia</li><li>1.2. Analýza vonkajšieho prostredia</li><li>1.3. Zhodnotenie súčasného stavu územia</li></ol></li><li>2. Strategická časť</li></ol>

	3. Programová/plánovacia časť 4. Realizačná časť 5. Finančná časť 5.1. Indikatívny finančný plán PHSR 5.2. Finančná časť
<b>Zoznam členov podieľajúcich na príprave dokumentu – riadiaci tím</b>	Tibor Jasovsky – starosta obce - interný konzultant - externý projektový manažér

#### Harmonogram spracovania Programu hospodárskeho a sociálneho rozvoja obce Drahňov

<b>TERMÍN: 12/2019 – 03/2020</b>	<b>12/2019</b>	<b>01/2020</b>	<b>02/2020</b>	<b>03/2020</b>
<b>Úvod</b>	X			
<b>Analytická časť</b>	X			
<b>Strategická časť</b>	X			
<b>Programová časť</b>	X	X	X	
<b>Realizačná časť</b>		X	X	
<b>Finančná časť</b>			X	
<b>Záver</b>				X

## Úvod

Program hospodárskeho rozvoja a sociálneho rozvoja obce (ďalej len PHSR) je rozvojový dokument, ktorý sa spracováva na regionálnej aj miestnej úrovni v súlade so zákonom č. 539/2008 Z. z. o podpore regionálneho rozvoja (v znení č. 309/2014 Z. z., 378/2016 Z. z., 58/2018 Z. z., 313/2018 Z. z., 221/2019 Z. z.). Zároveň vychádza z inštrukcií odporúčanej metodiky určenej na spracovanie PHSR, ktorá bola vypracovaná Ministerstvom dopravy, výstavby a regionálneho rozvoja.

Program hospodárskeho rozvoja a sociálneho rozvoja je základným nástrojom obce a jej vedenia (zastupiteľstva obce), ktorým sa plánuje strategický rozvoj obce. PHSR je strategický programový dokument, ktorý obsahuje analýzu hospodárskeho rozvoja, sociálneho rozvoja, environmentálneho rozvoja, hlavné smery jej vývoja, ustanovenie cieľov a prvoradých potrieb:

- odstraňovať alebo zmierňovať nežiaduce rozdiely v úrovni hospodárskeho rozvoja, sociálneho rozvoja a územného rozvoja regiónov a zabezpečiť trvalo udržateľný rozvoj regiónov,
- zvyšovať ekonomickú výkonnosť, konkurencieschopnosť regiónov a rozvoj inovácií v regiónoch pri zabezpečení trvalo udržateľného rozvoja,
- zvyšovať zamestnanosť a životnú úroveň obyvateľov v regiónoch pri zabezpečení trvalo udržateľného rozvoja,
- zlepšenie dopravnej a technickej vybavenosti regiónu, inžinierskych stavieb, dobudovanie kanalizácie a vodovodu,
- komplexné využívanie vnútorného rozvojového potenciálu územia – prírodných, kultúrnych, materiálnych, finančných, ľudských a inštitucionálnych zdrojov,
- rozvoj hospodárstva a podnikateľského prostredia v regióne s cieľom zvýšiť jeho produktivitu, optimalizovať štruktúru hospodárstva, vytvárať nové pracovné miesta a stabilizovať ohrozené pracovné miesta,
- rozvoj ľudských zdrojov vrátane zvyšovania vzdelanostnej úrovne, kvalifikácie a zlepšovania prípravy detí a mladých dospelých na trh práce,
- predchádzanie sociálneho vylúčenia a zmierňovanie jeho negatívnych dôsledkov, podpora rovnosti príležitostí na trhu práce a podpora znevýhodnených komunití,
- zlepšenie a rozvoj sociálnej infraštruktúry regiónu.

Predkladaný dokument nadväzuje na viaceré regionálne a národné strategické dokumenty. Je vyústením úzkej spolupráce vedenia obci, poslancov, miestnych obyvateľov a inštitúcií pôsobiacich v obci. Program hospodárskeho a sociálneho rozvoja je dokumentom otvoreným a na základe výsledkov hodnotenia môže byť aktualizovaný a dopĺňaný.

Spracovaním PHSR dáva obec najavo svoj záujem o svoju budúcnosť ako aj budúcnosť svojich obyvateľov, pričom v podobe dokumentu PHSR získava obec nástroj na aktívne riadenie rozvoja. Spracovaný PHSR je jedným zo základných princípov politiky Európskej únie – princíp programovania. PHSR oprávňuje obec uchádzať sa o finančnú podporu na realizáciu projektov zo štrukturálnych fondov Európskej únie.

Vypracovaním Programu hospodárskeho a sociálneho rozvoja obce sa dosiahne zavedenie procesu strategického plánovania do života obce a zlepšenie zručností a schopností rozvojových aktivít, zvýši sa jej konkurencieschopnosť pri uchádzaní sa o podporu zo štrukturálnych fondov EÚ, obzvlášť v rámci operačných programov zameraných na budovanie miestnej infraštruktúry. Obec Drahňov pristúpila k riešeniu programu obce z dôvodu stanovenia hlavných rozvojových cieľov do budúceho obdobia do roku 2027. Programovacie obdobie je vo väzbe na nové programové obdobie EÚ 2021 – 2027.

Jednotlivé fázy spracovania PHSR spočívali v zadefinovaní si jednotlivých cieľov, harmonogramu, rozdelenia úloh medzi členov pracovnej skupiny, ktorí sa podieľali na príprave dokumentu, nasledoval zber údajov, koncepčných materiálov na miestnej úrovni, zároveň ako podklad poslúžili štatistické údaje z verejne dostupných zdrojov (Štatistický úrad Slovenskej republiky).

Z hľadiska štruktúry PHSR obce Drahňov sa skladá z týchto základných častí:

1. analytickej časti, ktorá obsahuje komplexné hodnotenie a analýzu východiskovej situácie obce, odhad jej budúceho vývoja, možné riziká a ohrozenia vo väzbe na existujúce stratégie a koncepcie a využívanie vnútorného potenciálu územia, jeho limitov a rozvoja, definovanie podmienok udržateľného rozvoja obce,
2. strategickej časti, ktorá obsahuje stratégiu rozvoja obce pri zohľadnení jej vnútorných špecifik a určí hlavné smery, priority a ciele rozvoja obce rešpektovaním princípov regionálnej politiky s cieľom dosiahnutia vyváženého udržateľného rozvoja územia,
3. programovej časti, ktorá obsahuje najmä zoznam opatrení a aktivít na zabezpečenie realizácie programu rozvoja obce,
4. realizačnej časti, ktorá je zameraná na popis postupov inštitucionálneho zabezpečenia formou partnerstva a organizačné zabezpečenie realizácie programu rozvoja obce, systém monitorovania a hodnotenia plnenia programu rozvoja obce s ustanovením merateľných ukazovateľov, vecný a časový harmonogram realizácie programu rozvoja obce formou akčných plánov,
5. finančnej časti, ktorá obsahuje finančné zabezpečenie jednotlivých opatrení a aktivít, inštitucionálnej a organizačnej stránky realizácie programu rozvoja obce.

*Tabuľka 1 Zoznam členov pracovnej skupiny*

<b>Zoznam členov pracovnej skupiny</b>	
<b>Gestor</b>	Tibor Jasovsky – starosta obce

<b>Zástupca starostu</b>	Mária Kočišová
<b>Obecné zastupiteľstvo</b>	Poslanci obecného zastupiteľstva
<b>Externý odborník</b>	Externý projektový manažér

## **Zhrnutie východiskových koncepčných dokumentov týkajúcich sa vymedzeného územia**

Dokument Program hospodárskeho a sociálneho rozvoja obce Drahňov na roky 2021 – 2027 nadväzuje na tieto strategické dokumenty:

### Na miestnej úrovni:

- *Program hospodárskeho a sociálneho rozvoja na roky 2014 - 2020*
- *Územný plán obce Beša, Čičarovce, Drahňov, Ižkovce, Krišovská Liesková, Vojany, Drahňov, Zmeny a doplnky č. 2/2012*

### Na regionálnej úrovni:

- *Program hospodárskeho a sociálneho rozvoja Košického samosprávneho kraja v programovacom období 2016 – 2022, (PHSR obce Drahňov je v súlade s víziou Košického samosprávneho kraja, ktorou je vzájomná spolupráca jednotlivých aktérov z akademickej, podnikateľskej a verejnej obce s cieľom mobilizácie sociálneho kapitálu obyvateľov Košického kraja pri hľadaní riešení aktuálnych problémov v oblasti regionálneho rozvoja.)*
- *Stratégia rozvoja vidieka Košického samosprávneho kraja*
- *Územný plán VÚC Košického kraja*
- *Regionálna inovačná stratégia*
- *Plán rozvoja a modernizácie ciest II. a III. triedy na území Košického samosprávneho kraja*
- *Stratégia rozvoja kultúry v Košickom samosprávnom kraji*
- *Koncepcia nakladania s odpadmi v Košickom kraji*
- *Rozvojový plán Slovensko - Východ*

### Na národnej úrovni:

- *Program rozvoja vidieka Slovenskej republiky na roky 2014 – 2020*
- *Analýza rozvojového potenciálu regiónov SR a ich územných rozdielov s priemetom na koncentráciu EŠIF v Partnerskej do SR na roky 2014 – 2020*
- *Pozičný dokument Komisie k vypracovaniu Partnerskej dohody a programov na Slovensku na roky 2014 – 2020*
- *Partnerská dohoda SR na roky 2014 – 2020*
- *Koncepcia štátnej bytovej politiky do roku 2020*
- *Strategický plán rozvoja dopravnej infraštruktúry SR do roku 2020*
- *Strategický plán rozvoja a údržby ciest II. a III. Triedy*
- *Stratégia protipovodňovej ochrany do roku 2020*



## Hodnotenie predchádzajúceho PHSR

Od roku 2014, kedy bol spracovaný, schválený a prijatý predchádzajúci Program hospodárskeho a sociálneho rozvoja obce Drahňov prešla obec viacerými pozitívnymi zmenami a realizovala viaceré rozvojové projekty, ktoré skvalitnili život obyvateľov aj návštevníkov obce, regiónu a jeho okolia. Obec sa zapojila do prípravy a následnej realizácie viacerých investičných projektov. Obec úspešne využila aj nenávratné finančné prostriedky a ďalšiu grantovú pomoc v prospech vlastného rozvoja a mohla tak realizovať prioritné investičné aktivity, na ktoré by veľmi ťažko vedela vyčleniť finančné prostriedky z vlastných zdrojov. Podrobné hodnotenie realizácie aktivít pôvodného PHSR je uvedené v nasledujúcej tabuľke.

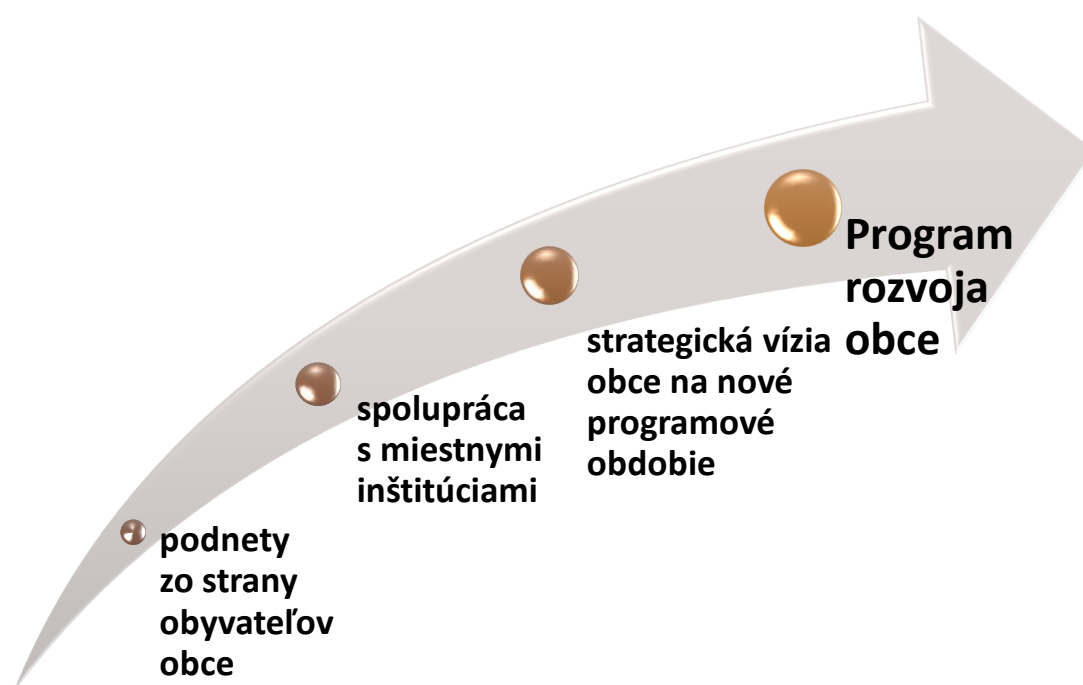
Tabuľka 2 Vyhodnotenie splnenia aktivít uvedených v PHSR na roky 2014 - 2020

Opatrenie	Projekt/Aktivita	Termín realizácie
Opatrenie č. 1. 1 - Zvýšenie technickej vybavenosti obce	Projekt 1.1.1Dokončenie výstavby domu smútku	Rok: 2014, 2015 - stavebné práce
Opatrenie č. 1.2 - Oprava pamiatok	Projekt 1. 2.1Rekonštrukcia kaštieľa	Rok: 2014 – čiastočná rekonštrukcia terasy Rok: 2014, 2015, 2016, 2017 – oprava priestorov a vytvorenie tried Rok: 2018 – výmena okien a dverí
Opatrenie č. 1. 3Podpora regionálneho CR pomocou organizovania obecných podujatí	Projekt 1.3.1 Obnovenie tradície obecných slávností	Rok: 2014 – 2019 vrátane, každý rok 1x v mesiaci máj uskutočnené slávnostné podujatie „Deň dôchodcov“
Opatrenie č. 2.1 – Sociálna infraštruktúra pre sociálne odkázané obyvateľstvo	Projekt 2.1.1 Výstavba nájomných bytov	Rok: 2018 Výstavba nájomného bytového domu – 7 bytových jednotiek s nižším štandardom dokončená, stavba skolaudovaná v roku 2018.
Opatrenie č. 2.2 – Sociálna infraštruktúra pre seniorov a ZŤP	Projekt 2.2.1Zriadenie denného stacionára pre seniorov ZŤP	nerealizované

Opatrenie č. 2.3 – Sociálna infraštruktúra pre mládež	Projekt 2.3.1 Vytvorenie priestorov pre stredoškolské vzdelávanie	Rok: 2015 - priestory vytvorené v roku 2015 v objektoch so s. č. 167 a s. č. 283.
Opatrenie č. 3.1 – Environmentálna infraštruktúra	Projekt 3.1.1 Dobudovanie chýbajúcej časti kanalizácie	Rok: 2016 - Pokračovanie – vybudovanie ďalšej trasy v roku 2016

# Analytická časť

Analytická časť PHSR obsahuje analýzu vnútorného prostredia na základe overeného súboru kvantitatívnych a kvalitatívnych dát vrátane finančnej a hospodárskej situácie, identifikáciu hlavných vonkajších faktorov rozvoja územia, analýzu vplyvu vonkajšieho prostredia na vývoj situácie v území, analýzu silných a slabých stránok, príležitostí a ohrození pre rast a rozvoj územia podľa jednotlivých oblastí. Komplexná analýza súčasného stavu územia je zostavená na základe informácií získaných z relevantných zdrojov, t. j. štatistických databáz a analýz dokumentov a podkladov z obce.



## História obce

Prvá písomná zmienka o obci Drahňov pochádza z roku 1262. Avšak na základe archeologických nálezísk zo staršej doby bronzovej, konkrétne halštatské sídlisko a pohrebisko, laténske sídlisko a nálezy kostrových hrobov, rímsko-barbarské sídlisko, ale aj

slovanské sídlisko z 9. až 10. storočia obec Drahňov existuje nepretržite od 9. storočia. V 13. a 14. storočí zapisovali Drahňov do uhorských písomností ako „Deregne, Dergneu, Deregnew, od 15. stor. Deregnew, Deregnyew. Boli to maďarské názvy odvodené od staršieho slovienskeho názvu Dragňov. Prvá písomná zmienka z 13. storočia pojednáva o skutočnosti, že panovníkom bol Michal z rodu Ákos. V 14. storočí vznikla v obci Drahňov mýtnica a od 15. storočia sa začala obec Drahňov pomaly vyvíjať. V roku 1600 sa v obci vybudovalo 37 domov, kaštieľ miestnych zemanov, kostol, fara a škola. V Drahňove zrejme existoval katolícky kostol ešte pred 14. storočím. Katolícky farári v ňom pôsobili približne do roku 1600. Odvtedy v ňom pôsobili evanjelickí kazatelia. Kaštieľ postavili v roku 1812 a evanjelický reformovaný kostol v roku 1836.

Od roku 1730 patrila obec Lóňajovcom. V 17. a začiatkom 18. storočia začala obec Drahňov prudko upadať, až do roku 1715 kedy vôbec nejestvovala. Obnovený Drahňov mal v roku 1720 len 9 roľníckych domov a v roku 1828 ich bolo 84, ktoré obývali 605 obyvateľov. Obyvatelia sa zaoberali poľnohospodárstvom, ovocinárstvom, furmankou, pestovaním tabaku, chovom oviec, začiatkom 19. storočia sa špecializovali na živočíšnu výrobu, vyrábali syr, nástroje, metly, košíky. Zúčastnili sa na roľníckom povstaní v roku 1831. V roku 1890-1910 sa mnohí vysťahovali. Drahňov je dodnes poľnohospodárskou obcou s rozvinutým košíkarstvom. V roku 1938-1944 bola pripojená k Maďarsku. JRD bolo založené v roku 1949. Dnes je časť obyvateľstva zamestnaná v priemyselných podnikoch vo Vojanoch a Košiciach.

V lokalizovanej časti katastra na pravom brehu Laborca sa v rokoch 1953-1954 našli nálezy a ďalšie archeologické pamiatky ako črepy, mazanica, uhlíky, zvieracie kosti a nožík z pazúrka, ktoré boli rámcovo zaradené do neolitu.

Do staršieho obdobia eneolitu je zaradená hrubostenná hrncovitá nádoba súdkovitého tvaru, zdobená na najväčšej vydutine malými výčnelkami. Ide o starší, ojedinelý nález, pri ktorom miesto objavu, ani ďalšie nálezové okolnosti nie sú známe. K pamiatkam z eneolitu patrí aj veľký kamenný sekeromlat s otvorom, ktorý spomína J. Eisner. Zlomky keramiky, spájané s okruhom starších eneolitických skupín, zistil K. Andel v polohe Baňa. S neskoro eneolitickým osídlením súvisia zrejme i črepy, zdobené zvislými nepravidelnými ryhami – tzv. slamovaním.

V roku 1987 sa v severnej časti Drahňova zistilo rozsiahle nálezisko z doby bronzovej. Pri hĺbení melioračných rýh sa narazilo na početné sídliskové objekty gávskej kultúry. V ich blízkosti sa v profile jednej z rýh črtal čiastočne porušený žiarový hrob. Dno hrovej jamy obdĺžnikovitého tvaru sa nachádzalo v hĺbke asi 80 cm od povrchu terénu. Z hroveho objektu sa vyzdvihlo 6 nádob – amfora, 2 džbány, pohár valcovitého tvaru, misa, menší džbánok – a v zlomkoch zachované 2 bronzové ihlice. Žiarový hrob patrí do okruhu pamiatok otomanskej kultúry. Fragменты keramiky z mladšej doby bronzovej sa zachránili i na iných miestach v obci.

Halštatské osídlenie je v chotári Drahňova doložené ojedinelými, no výraznými črepami, lokalizovanými na pieskovú dunu v polohe Homokdomb. Keramické zlomky pochádzajú z misiek s dovnútra zahnutým, šikmo hraneným okrajom, i z väčších amfor s tuhovaným povrchom. Podobné nálezy sa zistili aj na pieskovej dune II pri železničnom moste. Menej výrazné fragmenty keramiky sa získali i z malej hrádze Laborca.

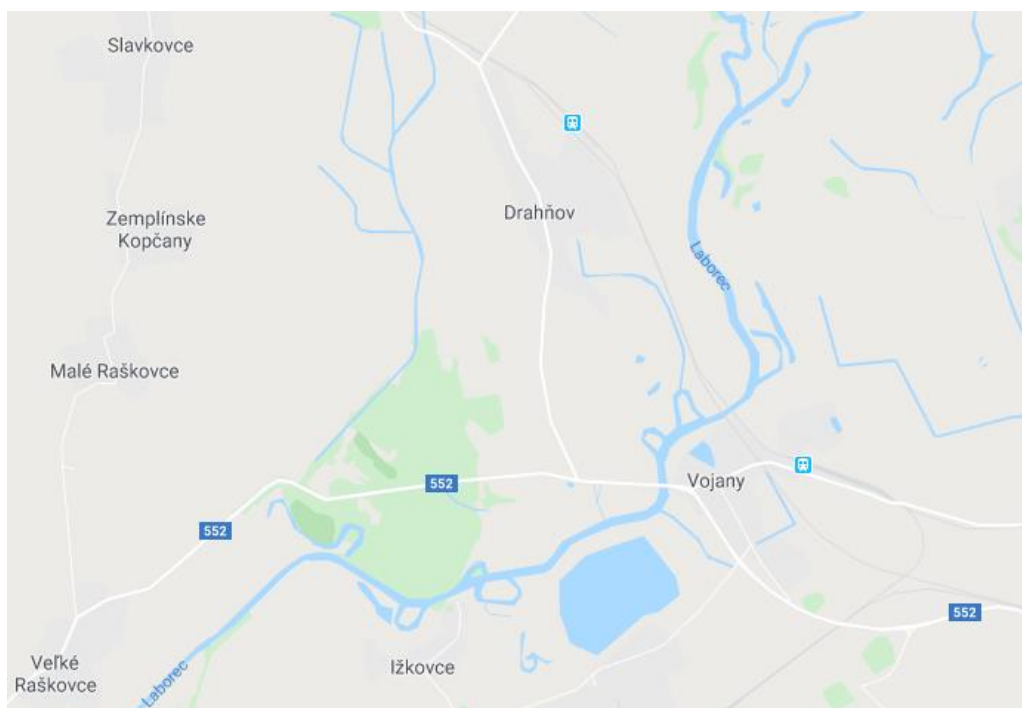
Obec patrí do významnej skupiny zemplínskych lokalít, z ktorých pochádzajú hrobové pamiatky z doby laténskej. Hroby, zrejme žiarové, boli objavené už dávnejšie pri výstavbe železničnej trate. Z ich výbavy pravdepodobne pochádzajú 2 na kruhu zhotovené nádoby fľaškovitého a vázovitého tvaru. Tretia, nižšia baňatá nádoba okrem drobných kostí obsahovala tiež fragmenty kruhového náramku.

Črepový materiál z mladšieho laténskeho až včas norímskeho obdobia sa zozbieral na viacerých miestach v Drahňove. Zaznamenané sú tu aj nálezy zlomkov tuhovej keramiky. Črepy sídliskového rázu z doby rímskej sú doložené i v priestore duny, zvanej Homokdomb. Pozoruhodným sa javí väčší fragment vázovitej nádoby, na povrchu zdobený kolkovaným ornamentom. Do doby rímskej patrí tiež sídliskový keramický materiál, niekoľko kalcinovaných kostí a nezdobené črepy. Pochádzajúce zo zemníka, ktorý sa využíval pri výstavbe širokorozchodnej trate.

Včas nosterodoveké osídlenie katastra obce dokladajú ojedinelé zlomky keramiky z 9. - 10. storočia, zdobené viacnásobnou vlnovkou i vodorovnými ryhami. Získali sa v roku 1982 počas prieskumu v polohách Maďaročka a Lugoš. Na vyvýšenine Homokdomb bola v roku 1954 preskúmaná sídlisková jama z obdobia 9. - 10. storočia.

## Územie obce

Obec Drahňov administratívne patrí do okresu Michalovce a do Košického samosprávneho kraja. Katastrálne územie má rozlohu 17,57 km<sup>2</sup>. Obec sa nachádza v južnej časti okresu, bezprostrednej blízkosti mesta Veľké Kapušany a štátnej hranice s Ukrajinou a Maďarskou republikou. Obec Drahňov susedí na severe s obcou Budkovce, na severovýchode s obcou Stretavka, na východe s obcou Vojany, z juhu susedí s obcou Ižkovce, na západnej strane s obcami Malé Raškovce, Zemplínske Kopčany a Slávkovce. Obec sa nachádza v strednej časti Východoslovenskej nížiny, na západnom vale Laborca, v nadmorskej výške 106 m. n. m.. Cez kataster obce Drahňov neprechádzajú žiadne významnejšie medzinárodné trasy, iba cesta II. triedy č. 552, spájajúca Košice a Slanské Nové Mesto. Z hľadiska dopravných väzieb v širšom záujmovom území zahŕňajúcom územie okresu Michalovce základnú komunikačnú i urbanizačnú sieť okresu tvorí štátna cesta II/552 v úseku Vojany – Veľké Kapušany, cesta III/050229 Budkovce – Drahňov a III/5553 Stretava – Drahňov.



Obrázok 1 Grafické znázornenie polohy obce Drahnov

## Demografické údaje obce

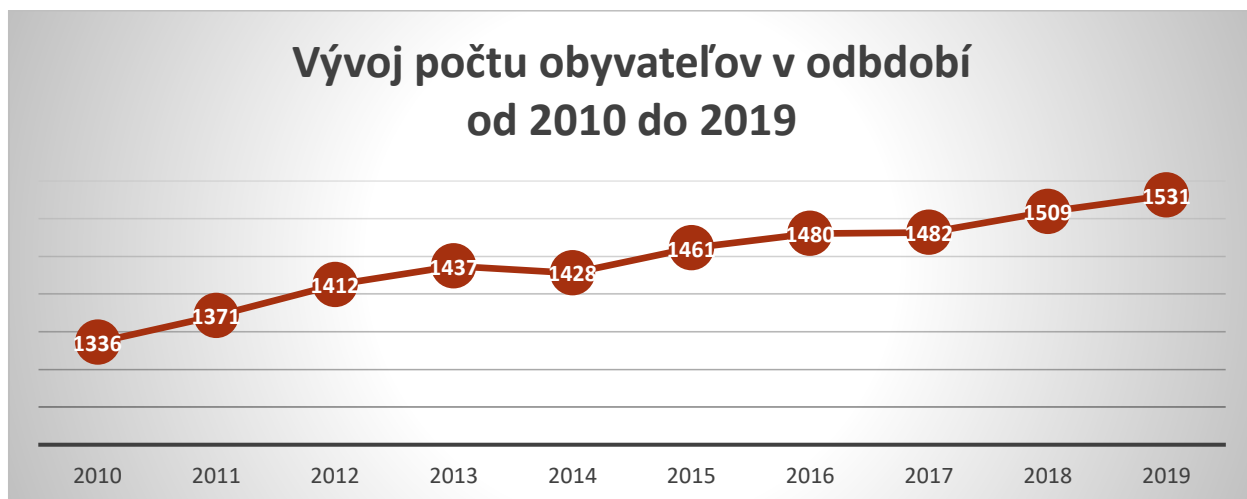
Úroveň sociálneho rozvoja charakterizuje niekoľko ukazovateľov, medzi ktoré patrí aj demografická situácia a zloženie obyvateľstva. Štruktúra obyvateľstva je výsledkom základných demografických procesov reprodukcie, či už prirodzených (pôrodnosť, úmrtnosť) alebo mechanických (sťahovanie) a sú statickými charakteristikami populácie. Predstavujú základné fakty na podporu rozhodovania v súvislosti s rozvojom ľudskej spoločnosti. Je dôležité vymedziť demografické trendy a v rámci nich aj náboženskú, národnostnú a vzdelanostnú štruktúru obyvateľstva. K základným demografickým ukazovateľom patrí aj dynamika obyvateľstva, ktorá sa vyjadruje prirodzeným a migračným pohybom. Tabuľka č. 1 uvádza vývoj počtu obyvateľov za posledných 10 rokov. V sledovanom období (2010 – 2019) počet obyvateľov vykazuje rastúci i klesajúci trend vývoja. Celkový počet obyvateľov obce v roku 2019 je 1531.

Tabuľka 3 Vývoj počtu obyvateľov v obci v období od 2010 do 2019

ROK	2010	2011	2012	2013	2014	2015	2016	2017	2018	2019
<b>počet obyvateľov k 31.12.</b>	1336	1371	1412	1437	1428	1461	1480	1482	1509	1531
<b>počet narodených</b>	26	40	27	34	24	26	33	30	34	27
<b>počet zomrelých</b>	14	11	14	6	17	8	6	12	7	3
<b>celkový prírastok/úbytok</b>	64/ 32	59/ 24	79/ 36	49/ 56	58/ 45	52/ 20	49/ 31	41/ 35	70/ 37	35/ 8

<b>prírodný prírastok/úbytok</b>	26/ 14	40/ 11	27/ 14	34/ 6	24/ 14	26/ 8	33/ 6	30/ 12	34/ 7	27/ 3
<b>migračný prírastok/úbytok</b>	38/ 18	19/ 13	52/ 22	15/ 50	34/ 28	26/ 12	16/ 25	11/ 23	36/ 30	8/ 5

Zdroj: obec, vlastné spracovanie



#### Štruktúra obyvateľstva podľa veku a pohlavia

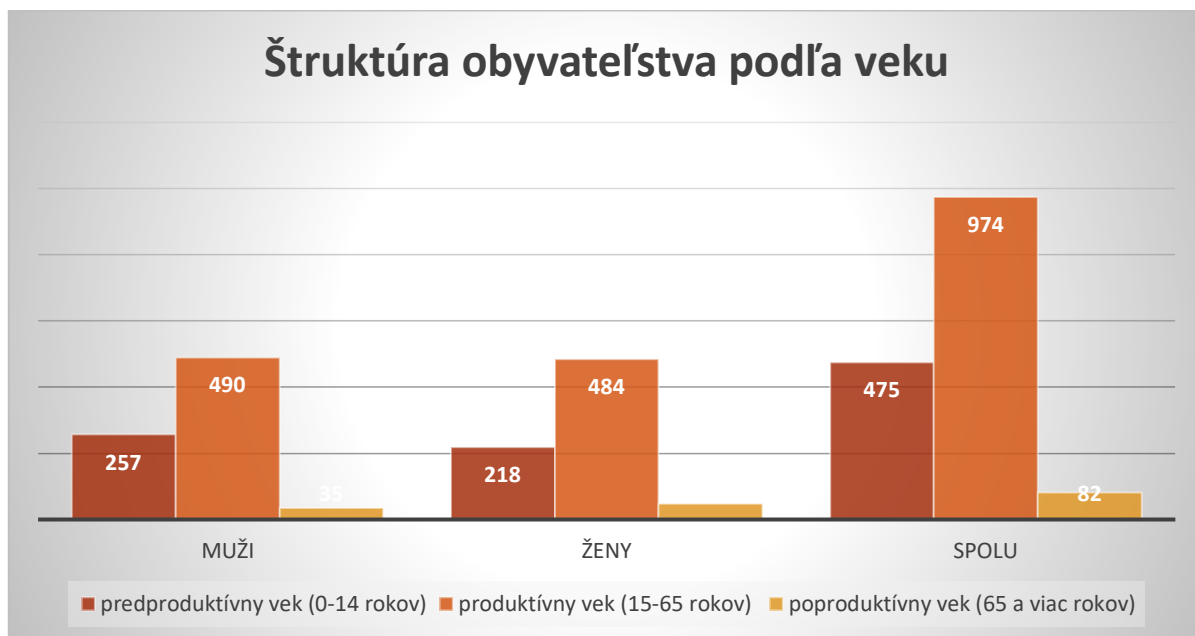
Dôležitou charakteristikou ľudských zdrojov je veková štruktúra obyvateľstva v kategóriách predproduktívny (0-14 rokov), produktívny (15-65 rokov) a poproduktívny vek (65 a viac rokov). Veková štruktúra je základným ukazovateľom pre posúdenie budúceho vývoja populácie. Najväčší podiel pripadá na obyvateľov v produktívnom veku (15 -65 rokov) konkrétne obyvateľov, najmenší podiel na obyvateľov pripadá v predproduktívnom veku a to obyvateľov.

Tabuľka 4 Veková štruktúra obyvateľstva

VEKOVÁ ŠTRUKTÚRA OBYVATEĽSTVA	MUŽI	ŽENY	SPOLU
<b>predproduktívny vek (0-14 rokov)</b>	257	218	475
<b>produktívny vek (15-65 rokov)</b>	490	484	974
<b>poproduktívny vek (65 a viac rokov)</b>	35	47	82

Zdroj: obec, vlastné spracovanie

## Štruktúra obyvateľstva podľa veku



## Štruktúra obyvateľstva podľa národnosti

Podľa výsledkov sčítania môžeme obyvateľstvo hodnotiť aj z hľadiska národnostnej štruktúry. Z pohľadu národnostného zloženia výrazne prevláda rómska národnosť, nakoľko 78,39% obyvateľov sa hlási práve k tejto národnosti.

Tabuľka 5 Národnostná štruktúra obyvateľstva

NÁRODNOSŤ	POČET OBYVATEĽOV	PODIEL V %
slovenská	38	2,48
maďarská	288	18,81
rómska	1200	78,39
rusínska	0	0,00
ukrajinská	1	0,06
česká	4	0,26
ostatné	0	0,00

Zdroj: obec, vlastné spracovanie



### Štruktúra obyvateľstva podľa náboženstva

Z hľadiska náboženského vyznania je štruktúra obyvateľstva rôznorodá. V obci má najväčšie zastúpenie reformovaná kresťanská cirkev (28,80%). Ostatní obyvatelia obce sa hlásia k rímskokatolíckej cirkvi (19,53%), gréckokatolíckej cirkvi (6,86%), pravoslávnej cirkvi (0,33%), evanjelickej cirkvi augsburského vyznania (0,26%). U 27,50 % obyvateľstva nie je zistené náboženstvo a 16,72% obyvateľov je bez vierovyznania.

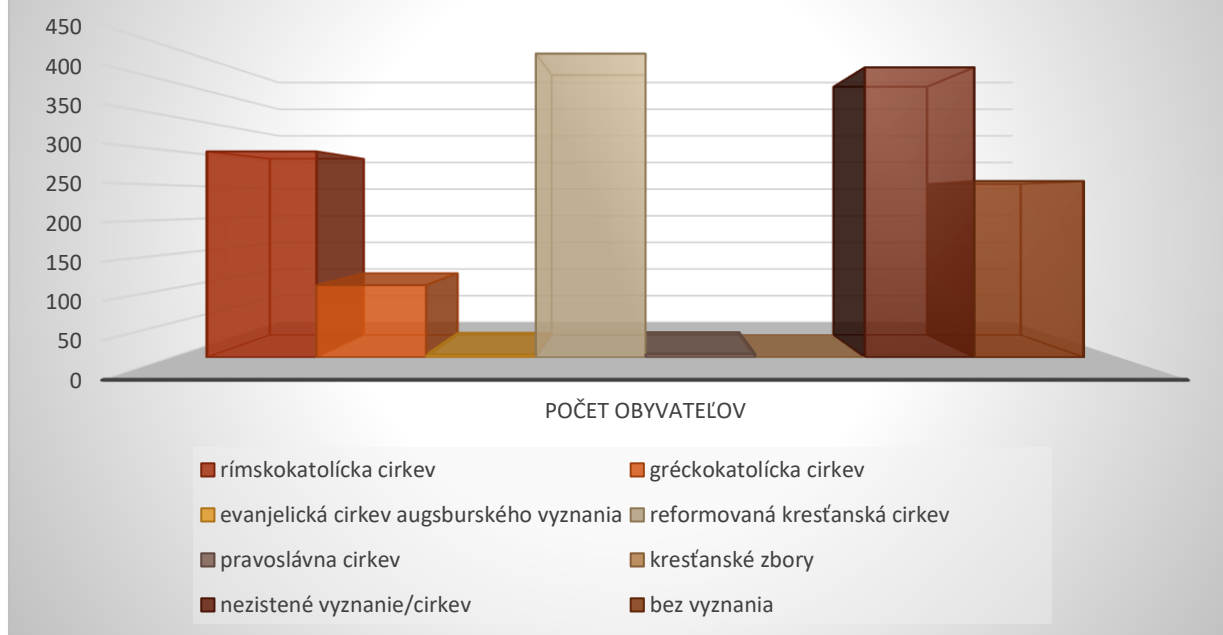
Tabuľka 6 Náboženská štruktúra obyvateľstva

NÁBOŽENSTVO	POČET OBYVATEĽOV	PODIEL V %
rímskokatolícka cirkev	299	19,53
gréckokatolícka cirkev	105	6,86
evanjelická cirkev augsburského vyznania	4	0,26
reformovaná kresťanská cirkev	441	28,80
pravoslávna cirkev	5	0,33
kresťanské zbory	0	0,00
nezistené vyznanie/cirkev	421	27,50
bez vyznania	256	16,72

Zdroj: obec, vlastné spracovanie



## Štruktúra obyvateľstva podľa náboženstva



## Štruktúra obyvateľstva podľa vzdelania

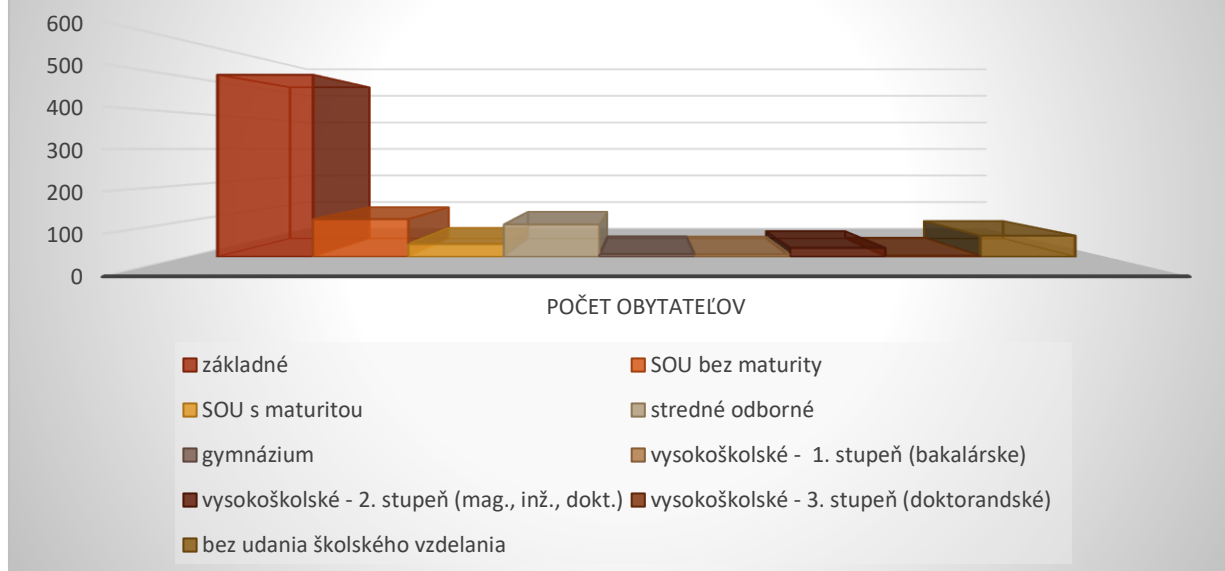
Úroveň vzdelania je výrazom sociálno-ekonomického statusu obyvateľstva, ktorú charakterizuje počet obyvateľov podľa najvyššieho dosiahnutého stupňa vzdelania. Predmetné územie má vidiecky charakter, čo sa odráža aj vo vzdelanostnej úrovni obyvateľstva. Z toho dôvodu je nutné venovať tejto oblasti zvýšenú pozornosť. Výrazné postavenie má obyvateľstvo s ukončeným základným vzdelaním, percentuálne zastúpenie tejto skupiny obyvateľov je 60,32% z celkového počtu. Podiel osôb so stredoškolským odborným vzdelaním bez maturity je 12,52%. Zvyšovanie vzdelanostnej úrovne a odbornej kvalifikácie je jedným z dôležitých predpokladov ďalšieho rozvoja životnej úrovne obyvateľov.

Tabuľka 7 Vzdelanostná štruktúra obyvateľstva

NAJVYŠŠIE DOSIAHNUTÉ VZDELANIE	POČET OBYVATEĽOV	PODIEL V %
základné	506	60,32
SOU bez maturity	105	12,52
SOU s maturitou	36	4,29
stredné odborné	90	10,73
gymnázium	8	0,95
vysokoškolské - 1. stupeň (bakalárske)	7	0,84
vysokoškolské - 2. stupeň (mag., inž., dokt.)	25	2,97
vysokoškolské - 3. stupeň (doktorandské)	3	0,35
Bez udania školského vyznania	59	7,03

Zdroj: obec, vlastné spracovanie

## Štruktúra obyvateľstva podľa najvyššieho dosiahnutého vzdelania



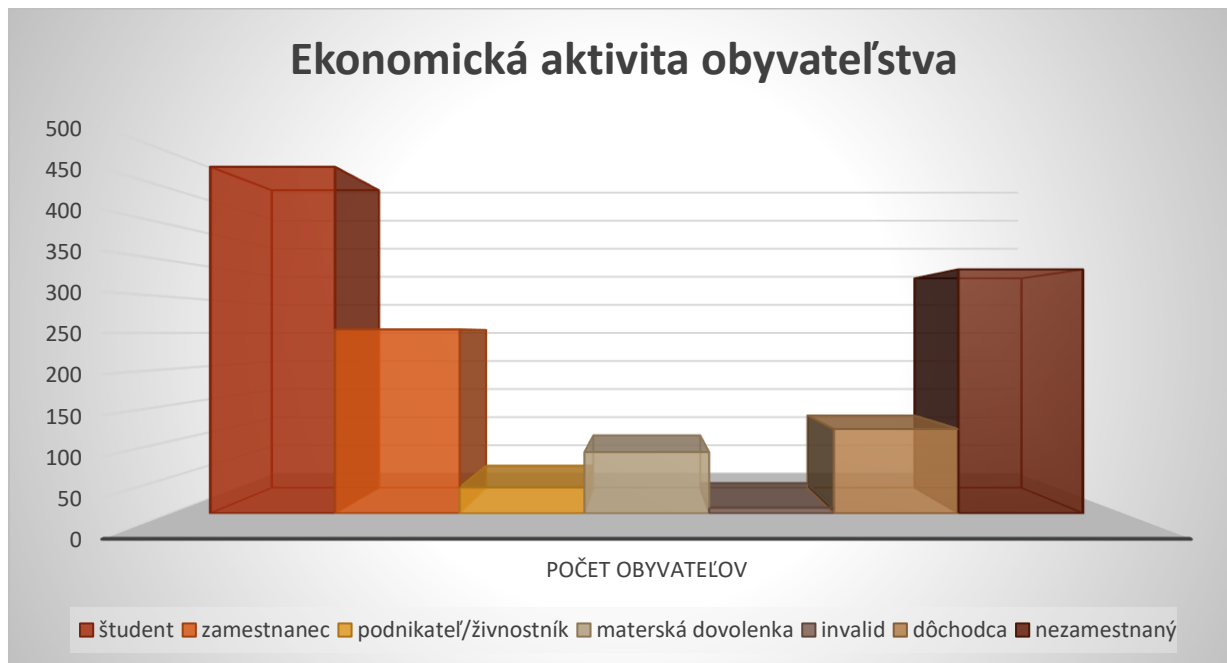
### Ekonomická aktivita obyvateľstva

Jednou zo základných sociálno-ekonomických klasifikácií triedenia obyvateľstva je ekonomická aktivita. Z tohto hľadiska možno obyvateľstvo rozdeliť na ekonomicky aktívne a neaktívne. Medzi demografické ukazovatele zaraďujeme aj zamestnanosť obyvateľstva. Na základe zmapovania zamestnanosti možno posúdiť, koľko obyvateľov v obci je ekonomicky aktívnych, koľko obyvateľov sa nachádza na materskej dovolenke, koľko je dôchodcov, koľko sa nachádza v obci nezamestnaných a pod.. Nezamestnanosť stále zostáva jedným z hlavných problémov množstva obcí na Slovensku. Obec Drahňov nie je výnimkou a podobne ako iné obce východného Slovenska opakovane zaznamenáva vysoké počty nezamestnaných obyvateľov. Tento problém umocňuje aj nízko kvalifikované obyvateľstvo, ktoré má rovnako na trhu práce ťažkosti s uplatnením. Ekonomicky aktívne obyvateľstvo pracuje v priemyselnej výrobe, dochádzajú denne za prácou a v poľnohospodárstve a s ním súvisiacich službách. Štatistické údaje v tejto oblasti sú dosť relatívne čísla. Každá inštitúcia si vedie svoju vlastnú štatistiku podľa vlastných kritérií. Tabuľka č. 8 znázorňuje ekonomickú aktivitu obyvateľstva v obci.

Tabuľka 8 Ekonomická aktivita

EKONOMICKÁ AKTIVITA	POČET OBYVATEĽOV	PODIEL V %
Študent	480	36,39
zamestnanec	255	19,33
podnikateľ/živnostník	36	2,73
materská dovolenka	85	6,44
invalid	8	0,61
dôchodca	117	8,87
nezamestnaný	338	25,63

Zdroj: obec, vlastné spracovanie



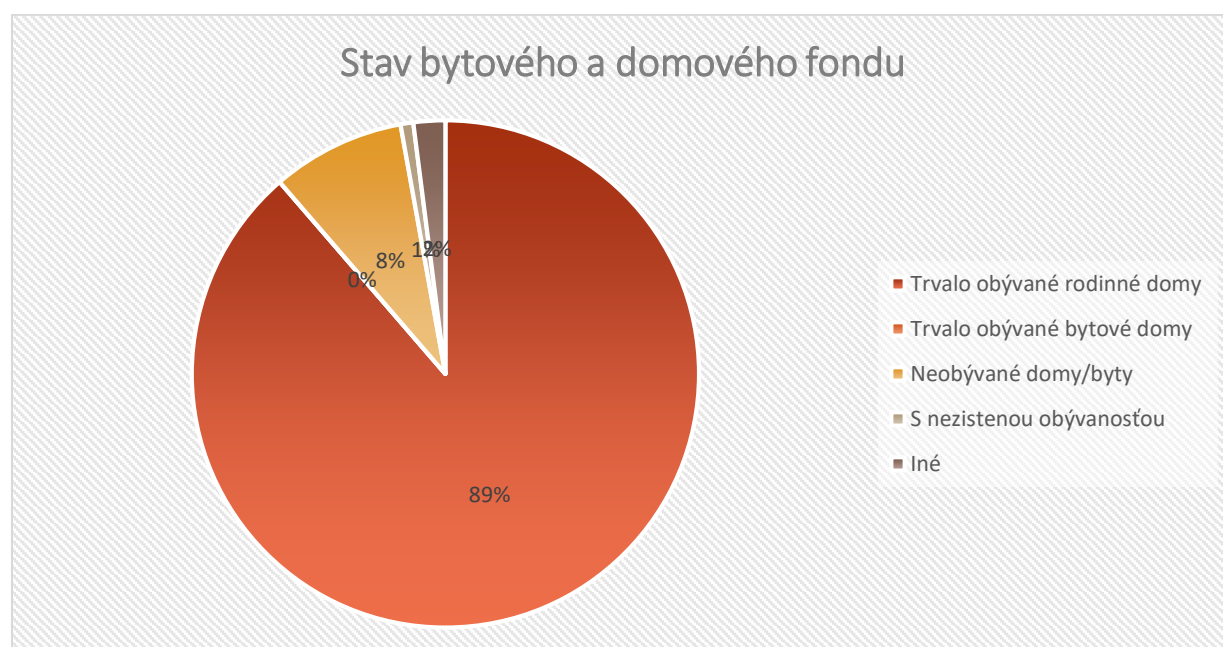
### Štruktúra bytového a domového fondu

Väčšina obyvateľov v obci Drahňov býva v tradičných rodinných domoch. Celkový počet trvalo obývaných rodinných domov je 219. Rodinné domy sú v dobrom stave.

Tabuľka 9 Štruktúra bytového fondu

BYTOVÁ/DOMOVÁ ŠTRUKTÚRA	POČET
trvalo obývané rodinné domy	219
neobývané domy/byty	21
nezistené	2
Iné	5
<b>CELKOM</b>	<b>247</b>

Zdroj: vlastné spracovanie, obec



# Infraštruktúra

## Sociálna infraštruktúra

Sociálnu infraštruktúru a občiansku vybavenosť v obci charakterizujú zariadenia z oblasti administratívy a kultúry, športové zariadenia, školské, zdravotnícke a sociálne zariadenia. Občianska vybavenosť významnou mierou skvalitňuje život obce. Úroveň občianskej vybavenosti je ovplyvňovaná charakterom obce, veľkosťou obce, počtom jej obyvateľov a návštevníkov, ich potrebami.

Občianska vybavenosť je koncentrovaná v centre obce. V rámci administratívnych budov sa v obci nachádza obecný úrad. Predmetná budova je určená pre potreby obyvateľov a návštevníkov obce. V obci absentuje kultúrny dom, kde by sa mohli organizovať rôzne významné kultúrno-spoločenské podujatia. Organizovanie rôznych spoločenských podujatí pozitívne vplyva na sociálno-kultúrny rozvoj obce a na udržiavanie dobrých medziľudských vzťahov obyvateľov. Rozvoj spoločenského života v obci podporujú rôzne športové a kultúrne podujatia.

V obci sú evidované štyri kultúrne pamiatky:

- **Kaštieľ**, v ktorom sídli kultúra, ale aj základná škola. Je to klasicistická budova, postavená v roku 1812. V minulosti patril rodine Lóňajovej. Na záhradnej hlavnej fasáde bol upravený v roku 1836. Budova smerom do záhrady je dvojpodlažná, k ceste je prízemná, stavaná na pôdoryse L.V tomto kaštieli bola v minulosti veľmi bohatá knižnica. Pri kaštieli je zachovaná klenutá pivnica, v ktorej bola v minulosti mliekareň a v roku 2004 sa podarilo vyčistiť pôvodnú ľadovňu.
- **Pomník po obetiach I. svetovej vojny** stojí pred budovou fary.
- **Pohrebná kaplnka**, klasicistická, postavená v roku 1881 podľa projektu arch. K. Gestera. Sakrálna stavba je riešená pôdorysne na spôsob chrámu in antis. Architrávtympánového štítu priečelia spočíva na antách a dvoch iónskych stĺpoch. Steny sú členené pilastrami a horizontálnou pásovou bosážou.
- **Reformovaný kostol**, luisézny je postavený v roku 1836, opravený 1955 – 1956 roku. Je to priestor s rovným uzáverom a prebiehajúcou poschodovou emporou. Luisézny vstupný portál má letopočet datujúci stavbu. Na dedinský kostol udivuje kostol svojou výškou a hmotou. V roku 2004 bol obnovený náter strechy a vonkajšia fasáda. Pohrebná kaplnka, neoklasicistická stavba z 50. 19. storočia. Stavba predstavuje inšpiráciu gréckym typom chrámu in antis. Fasády kaplnky, mauzólea, sú členené pilastrami, priečelie je riešené ako trojosový portikus nesený iónskymi stĺpmi, ukončený trojuholníkovým štítom s tympanómom.

## Zdravotnícke a sociálne zariadenia

V obci sa nenachádza zdravotnícke stredisko. Občania využívajú lekárske služby v zdravotníckych zariadeniach vo Veľkých Kapušanoch, resp. okolitých obciach – najbližšie zdravotné stredisko je lokalizované v obci Vojany. Na rovnakej úrovni je to aj v rámci

sociálnych služieb, ktorých rozvoj je podmienený blízkosťou týchto miest, veľkosťou obce a počtom obyvateľom. Sociálne služby vyhľadávajú obyvatelia (najmä seniori) v meste Humenné a Strážske.

### Školské zariadenia

Na území obce sa nachádzajú vzdelávacie inštitúcie - materská škola, základná škola. Materská škola poskytuje celodennú výchovnú starostlivosť deťom vo veku od troch do šesť rokov. Školopovinné deti navštevujú miestnu základnú školu. Základná škola sa priestorovo nachádza v kaštieli. Základná škola je plnoorganizovaná, ktorá zabezpečuje vyučovací proces na primárnom a na nižšom sekundárnom stupni vzdelávania. Vyučovanie prebieha v slovenskom a v maďarskom jazyku. Pre vzdelávanie v slovenskom jazyku sú zriadené 4 triedy primárneho vzdelávania a 5 tried sekundárneho vzdelávania, pre vzdelávanie v maďarskom jazyku sú zriadené 4 triedy primárneho vzdelávania a 5 tried sekundárneho vzdelávania, ďalej máme špeciálnu triedu, kde je spojený štvrtý a šiesty ročník.

V obci Drahňov sa nachádza elokované pracovisko Strednej odbornej školy technická. Iné druhy školských zariadení sa na území obce nenachádzajú. Študenti stredných škôl tieto navštevujú v sídle okresu resp. v iných mestách kraja.

### Športové zariadenia

Možnosti pre športové aktivity v obci sú limitované. V rámci športového vyžitia majú obyvatelia obce možnosť využívať futbalové ihrisko. V obci absentuje multifunkčný športový areál, ktorý by poskytoval priestor pre rôzne športové aktivity pre obyvateľov obce.

### Služby

Z hľadiska obchodných služieb sú v obci dostupné viacero služieb, ako napríklad predajne potravín, služby týkajúce sa hospodárskych odvetví (automobilový priemysel, dopravu, stavebné odvetvia, živočíšna výroba).

### Technická infraštruktúra

Nasledujúca tabuľka uvádza technickú infraštruktúru v obci.

Tabuľka 10 Technická infraštruktúra

Technická infraštruktúra	
Miestne komunikácie	Stav miestnych komunikácií je dobrý, niektoré úseky je potrebné zrekonštruovať a dobudovať.
Chodníky	Stav chodníkov je dobrý, v niektorých častiach obce chodníky absentujú.
Železničná stanica	V obci sa nenachádza železničná stanica.

<b>Autobusová zástavka</b>	V obci sa nachádzajú autobusové zastávky. Spojenie obce s okolitými obcami je zabezpečené verejnou autobusovou dopravou.
<b>Vodovod</b>	Obec má vybudovaný vodovod. Zásobovanie obyvateľstva pitnou vodou je zabezpečené verejným vodovodom.
<b>Kanalizácia</b>	V obci nie je dobudovaná kanalizácia. V súčasnosti zneškodňovanie tekutého komunálneho odpadu z domácnosti a objektov občianskeho vybavenia nenapojených na kanalizáciu, je riešené vypúšťaním do žúmp.
<b>Plynofikácia</b>	Obec je kompletne plynofikovaná. V rámci územia obce je realizovaná STL - prípojka plynu.
<b>Elektrifikácia</b>	Obec je zásobovaná elektrickou energiou z distribučných trafostaníc.
<b>Pokrytie mobilných operátorov</b>	Obec je pokrytá signálmi mobilných operátorov.
<b>Optická sieť na pripojenie internetu</b>	Obec je pokrytá optickou sieťou na pripojenie internetu.

### **Odpadové hospodárstvo**

Na území obce vzniká hlavne komunálny odpad a biologický odpad z domácnosti, z verejných priestranstiev. Obec zabezpečuje separovanie odpadu v hlavných komoditách papier, sklo, plast, ale aj v ďalších komoditách v súlade s aktuálnou legislatívou. Odvoz a zneškodňovanie komunálneho odpadu pravidelne zabezpečuje spoločnosť Fúra s. r. o.. V obci sa nenachádza kompostáreň pre biologicky rozložiteľný odpad ani zberný dvor. Zmenami v systéme prístupu k nakladaniu s odpadom je však potrebné sa neustále zaoberať, najmä s ohľadom na možný vznik nelegálnych skládok, nakoľko časti obyvateľstva ešte stále chýba dostatočné uvedomenie. Obec dbá na to, aby sa v jej katastri nevyskytli žiadne environmentálne záťaž.

## SWOT analýza

Hospodárska oblasť	
Silné stránky	Slabé stránky
<ul style="list-style-type: none"> <li>• vybudovaná základná technická – vodovod, plynofikácia, elektrifikácia</li> <li>• dostupnosť internetu a káblovej televízie</li> <li>• dostupnosť mobilných sietí</li> <li>• obec je prístupná pravidelnou autobusovou dopravou</li> <li>• výhodná strategická poloha obce, blízkosť štátnych hraníc s Maďarskom a Ukrajinou</li> </ul>	<ul style="list-style-type: none"> <li>• nedobudovaná kanalizácia 30 %</li> <li>• nedostatočná prevencia voči kriminalite a možným protispoločenským konaniam</li> <li>• nedostatočný kamerový systém</li> <li>• nevyhovujúci technický stav niektorých úsekov miestnych komunikácií a chodníkov</li> </ul>
Príležitosti	Ohrozenia
<ul style="list-style-type: none"> <li>• využitie čerpania štrukturálnych fondov EÚ</li> <li>• realizácia opatrení na zvýšenie bezpečnosti ako občanov, tak aj návštevníkov</li> <li>• dobudovanie miestnych komunikácií a chodníkov</li> <li>• vybudovanie cyklochodníkov</li> <li>• zlepšovanie podnikateľského prostredia</li> <li>• dobudovaním prvkov technickej infraštruktúry zabezpečiť ďalší rozvoj podnikateľských aktivít v obci</li> </ul>	<ul style="list-style-type: none"> <li>• zanedbávanie podpory štátu v oblasti malého a stredného podnikania</li> <li>• finančne náročná a pomalá výstavba, modernizácia a rekonštrukcia technickej infraštruktúry</li> </ul>

Sociálna oblasť	
Silné stránky	Slabé stránky
<ul style="list-style-type: none"> <li>• výhodná strategická poloha obce, blízkosť štátnych hraníc s Maďarskom a Ukrajinou</li> <li>• materská a základná škola v obci</li> <li>• vybudovaný dom smútku</li> <li>• dostatok voľnej pracovnej sily</li> <li>• ochota spolupráce miestneho obyvateľstva pri rozvoji obci</li> <li>• zachovalé a príťažlivé prírodné prostredie</li> <li>• ochota spolupráce miestneho obyvateľstva pri rozvoji obci</li> <li>• optimálne podmienky pre rekreačné využitie</li> <li>• kultúrne pamiatky v obci (kaštieľ, kaplnka, kostol)</li> </ul>	<ul style="list-style-type: none"> <li>• absencia oddychových zón pre deti mládež, mladé rodiny, matky na materskej dovolenke a pre dôchodcov</li> <li>• absencia vhodných priestorov pre seniorov a osoby so zdravotným postihnutím</li> <li>• absencia sociálnej starostlivosti pre starších občanov</li> <li>• absencia športovísk, predovšetkým multifunkčného ihriska,</li> <li>• nízka úroveň športového vyžitia</li> <li>• sociálna izolácia obyvateľov z MRK</li> <li>• nižšia vzdelanostná úroveň obyvateľov zo sociálne znevýhodneného prostredia</li> <li>• nedostatok vlastných finančných zdrojov obce na financovanie rozvojových a investičných projektov</li> <li>• nedostatok obecných pozemkov a ich roztrieštenosť</li> <li>• absencia zdravotného strediska</li> </ul>
Príležitosti	Ohrozenia
<ul style="list-style-type: none"> <li>• využitie čerpania štrukturálnych fondov EÚ</li> <li>• potenciál rozvoja cestovného ruchu</li> <li>• záujem o integráciu rómskej komunity do života majoritnej spoločnosti</li> <li>• strategické postavenie obce</li> <li>• rozvoj športových a rekreačných aktivít s možnosťou využitia prírodného potenciálu územia</li> <li>• potencionálna spolupráca s okolitými obcami</li> </ul>	<ul style="list-style-type: none"> <li>• možný nárast sociálnej izolácie obyvateľov z MRK</li> <li>• predsudky a diskriminácia zo strany majoritného obyvateľstva</li> <li>• starnutie obyvateľstva</li> <li>• nedostatok finančných prostriedkov pre investičné zámery obce</li> </ul>



<b>Environmentálna oblasť</b>	
<b>Silné stránky</b>	<b>Slabé stránky</b>
<ul style="list-style-type: none"> <li>• zavedený systém triedeného zberu odpadov</li> <li>• prírodný potenciál na rozvoj vidieckeho, cestovného ruchu, pešej turistiky a cykloturistiky</li> <li>• pozitívny prístup miestnej samosprávy k zachovaniu prírodného dedičstva pre nasledujúce generácie</li> </ul>	<ul style="list-style-type: none"> <li>• slabá ekologická uvedomelosť občanov</li> <li>• nedostatočné separovanie a zhodnocovanie odpadov</li> <li>• nedostatočné využívanie prírodného potenciálu</li> <li>• nedostatočné využitie obnoviteľných zdrojov energie v prospech rozvoja obce</li> </ul>
<b>Príležitosti</b>	<b>Ohrozenia</b>
<ul style="list-style-type: none"> <li>• využitie čerpania štrukturálnych fondov EÚ</li> <li>• podpora využívania obnoviteľných zdrojov energie</li> <li>• predchádzanie vzniku odpadov</li> <li>• zvýšenie zhodnocovania odpadov</li> <li>• zvyšovanie environmentálneho povedomia obyvateľov obce</li> <li>• realizácia opatrení smerujúcich k udržaniu kvality životného prostredia</li> </ul>	<ul style="list-style-type: none"> <li>• slabá osвета v oblasti ochrany životného prostredia</li> <li>• znečisťovanie životného prostredia nelegálnymi skládkami</li> <li>• nárast produkcie komunálneho odpadu</li> </ul>

# Strategická časť

Kapitola je zameraná na stratégiu rozvoja obce pri zohľadnení jej vnútorných špecifik. Určuje hlavné ciele a priority rozvoja obce pri rešpektovaní princípov regionálnej politiky v záujme dosiahnutia vyváženého udržateľného rozvoja územia.

Strategická časť Programu hospodárskeho rozvoja a sociálneho rozvoja obce Drahňov na roky 2021 -2027 priamo nadväzuje na analytickú časť, ktorá cez popísané oblasti predstavuje komplexnú analýzu obce. Predkladaná časť PHSR sa zameriava na stratégiu rozvoja obce Drahňov, so zohľadnením tvrdých dát (štatistický úrad, výstupy z dotazníkov), ale aj relevantných informácií získaných od miestnych aktérov, cez tzv. mäkké dáta (očakávania obyvateľov, samosprávy).

Vychádzajúc zo skúseností a relevantnej dokumentácie, ktorá stojí za vytvorením PHSR každej obce je pre definovanie obecnej rozvojovej stratégie nevyhnutné pochopiť aj prognostické varianty rozvoja územných celkov vyššej úrovne. Tie je potrebné zapracovať nielen z hľadiska strednodobého, ale aj dlhodobého horizontu. Tieto východiská prognózy budúceho vývoja sú prezentované v strategických dokumentoch národnej a nadnárodnej úrovne. Najvýznamnejší dokument predstavuje Stratégia Európa 2020, ktorá sa premieta aj do opatrení regionálnej politiky, podporujúcich rozvoj jednotlivých regiónov Slovenska. Ide o víziu európskeho sociálneho trhového hospodárstva v 21. storočí, definuje ciele, ktoré sa majú do roku 2020 naplniť pričom stanovuje ukazovatele na hodnotenie jednotlivých cieľov. Základom tejto stratégie sú tri vzájomne sa dopĺňajúce priority, ktoré je možné preniesť aj na lokálnu úroveň – úroveň obcí:

1. **Inteligentný rast** – vytvorenie hospodárstva založeného na znalostiach a inovácii,
2. **Udržateľný rast** – podpora ekologickejšieho a konkurencieschopnejšieho hospodárstva, ktoré efektívne využíva zdroje,
3. **Inkluzívny rast** – podpora hospodárstva s vysokou mierou zamestnanosti, ktoré zabezpečí sociálnu a územnú súdržnosť.

Pri spracovaní Strategickkej časti PHSR obce Drahňov boli v plnej miere akceptované najvýznamnejšie rozvojové dokumenty týkajúce sa územia obce – Partnerská dohoda Slovenskej republiky na roky 2014-2020, ako aj s Národná stratégia regionálneho rozvoja SR (schválený uznesením Vlády SR č. 222 zo 14. mája 2014), Program hospodárskeho a sociálneho rozvoja Košického samosprávneho kraja, Územný plán Košického samosprávneho kraja pričom kľúčovým dokumentom, ktorý vymedzuje rámec strategickkej časti je zákon č. 539/2008 Z. z. o podpore regionálneho rozvoja:

*Zákon č. 539/2008 Z. z. o podpore regionálneho rozvoja definuje Program rozvoja obce nasledovne v § 8:*

### **Program rozvoja obce**

**(1)** Program rozvoja obce je strednodobý rozvojový dokument, ktorý je vypracovaný v súlade s cieľmi a prioritami ustanovenými v národnej stratégii a zohľadňuje ciele a priority ustanovené v programe rozvoja vyššieho územného celku, na území ktorého sa obec nachádza, a je vypracovaný podľa záväznej časti územnoplánovacej dokumentácie obce.

**(2)** Vypracovanie programu rozvoja obce zabezpečuje obec pri uplatnení partnerstva.

**(3)** Program rozvoja obce vytvorený v rámci partnerstva pozostáva z

**a)** analytickej časti, ktorá obsahuje komplexné hodnotenie a analýzu východiskovej situácie obce, odhad jej budúceho vývoja, možné riziká a ohrozenia vo väzbe na existujúce stratégie a koncepcie a využívanie vnútorného potenciálu územia, jeho limitov a rozvoja, definovanie podmienok udržateľného rozvoja obce,

**b)** strategickej časti, ktorá obsahuje stratégiu rozvoja obce pri zohľadnení jej vnútorných špecifik a určí hlavné smery, priority a ciele rozvoja obce rešpektovaním princípov regionálnej politiky s cieľom dosiahnutia vyváženého udržateľného rozvoja územia,

**c)** programovej časti, ktorá obsahuje najmä zoznam opatrení a aktivít na zabezpečenie realizácie programu rozvoja obce,

**d)** realizačnej časti, ktorá je zameraná na popis postupov inštitucionálneho zabezpečenia formou partnerstva a organizačné zabezpečenie realizácie programu rozvoja obce, systém monitorovania a hodnotenia plnenia programu rozvoja obce s ustanovením merateľných ukazovateľov, vecný a časový harmonogram realizácie programu rozvoja obce formou akčných plánov, a

**e)** finančnej časti, ktorá obsahuje finančné zabezpečenie jednotlivých opatrení a aktivít, inštitucionálnej a organizačnej stránky realizácie programu rozvoja obce.

**(4)** Aktualizácia programu rozvoja obce sa vypracúva podľa potreby.

**(5)** Program rozvoja obce a jeho aktualizáciu schvaľuje obecné zastupiteľstvo.

**(6)** Schválenie programu rozvoja obce a príslušnej územnoplánovacej dokumentácie, ak jej spracovanie vyžaduje osobitný predpis, je podmienkou na predloženie žiadosti obce o poskytnutie dotácie zo štátneho rozpočtu a z doplnkových zdrojov podľa § 4 ods. 2.

*Pôsobnosť obcí pri podpore regionálneho rozvoja zákon č. 539/2008 Z. z. o podpore regionálneho rozvoja definuje nasledovne v § 12:*

Obec vo svojej pôsobnosti na účely podpory regionálneho rozvoja:

**a)** analyzuje a hodnotí úroveň rozvoja svojho územia a jeho častí, zabezpečuje jeho trvalo udržateľný hospodársky rozvoj, sociálny rozvoj a územný rozvoj,

**b)** zabezpečuje a koordinuje vypracovanie a realizáciu programu rozvoja obce alebo spoločného programu rozvoja obcí, pravidelne ho monitoruje a každoročne do 31. mája zasiela príslušnému vyššiemu územnému celku správu o jeho plnení a zabezpečuje súlad

- programu rozvoja obce alebo spoločného programu rozvoja obcí s územnoplánovacou dokumentáciou, ak jej spracovanie vyžaduje osobitný predpis,
- c) spolupracuje s vyšším územným celkom, na území ktorého sa obec nachádza, na príprave a realizácii programu rozvoja vyššieho územného celku a na účely evidencie poskytuje vyššiemu územnému celku program rozvoja obce,
  - d) podieľa sa na plnení úloh, ktoré súvisia so zameraním podpory regionálneho rozvoja podľa § 3, v spolupráci s ministerstvom a ostatnými sociálno-ekonomickými partnermi, ktorí sa nachádzajú na území obce,
  - e) vytvára podmienky na vznik a rozvoj územnej spolupráce a partnerstiev,
  - f) spolupracuje s ďalšími obcami, regiónmi a územnými celkami alebo s orgánmi iných štátov, ktoré plnia funkcie územnej samosprávy,
  - g) podporuje rozvoj podnikateľských aktivít potrebných na rozvoj obce.

**Súčasťou predloženej strategickkej časti dokumentu je strategická vízia, formulácia a návrh stratégie rozvoja, a formulácia cieľov v hospodárskej, sociálnej a environmentálnej oblasti.**

## **Strategická vízia a strategický cieľ obce**

Vízia predstavuje očakávaný stav, ktorý má obec zo strednodobého hľadiska dosiahnuť. Definuje rámec pre vymedzenie strategických cieľov a priorít na obdobie budúcich 7 rokov pričom popisuje aj postupy na ich dosiahnutie. Vízia obce Drahňov predstavuje opis ideálneho stavu, ktorý si obyvatelia obce prajú dosiahnuť a aktívnym systematickým prístupom sa chcú blížiť k jej naplneniu.

Na základe komplexnej analýzy východiskového (súčasného) stavu obce, súboru kvalitatívnych a kvantitatívnych dát, analýzy silných a slabých stránok územia, identifikácii hlavných faktorov smerujúcich k rozvoju územia, pochopením väzieb územia, zohľadnením faktorov podporujúcich rast, resp. rozvoj územia, ako aj na základe funkcií, ktoré obec v súčasnosti plní, **strategická vízia** obce Drahňov je formulovaná nasledovne:

**„Obec Drahňov je zdravou obcou - miestom s kvalitným prostredím pre život, pričom využíva svoje danosti na prospech trvalo udržateľného hospodárskeho, sociálneho a územného rozvoja“**

Naplnenie vízie vychádza z predpokladu naplnenia strategického cieľa obce, ktorý je možno zdefinovať nasledovne:

**„Aktívnym cieľovo orientovaným prístupom na základe využitia vnútorného potenciálu obce a všetkých možností jej rozvoja neustále zvyšovať kvalitu života obyvateľov tak, aby sa obec stala atraktívnym a zdravým prostredím pri rešpektovaní princípov trvalo udržateľného rozvoja obce“.**

## **Stratégia rozvoja**

Zámerom tejto časti programu je zdefinovať priority a opatrenia, ktoré s určitou povedú priamo k naplneniu stanovenej vízie, pričom tieto priority a návrhy nemusia spadať len do kompetencie obce. V tejto časti je dôležité ich explicitne vymedziť a pomenovať tak, aby ich bolo možné zapracovať do plánu plnenia. Pri opatreniach, ktoré nie sú priamo v kompetencii obce, je dôležité aby boli presne sformulované do takej podoby, v akej ich obec bude môcť začleniť do vyšších strategických zámerov napr. samosprávneho kraja.

Stratégia rozvoja obce Drahňov vychádza z aktualizovanej Národnej stratégie regionálneho rozvoja Slovenskej republiky a nadväzuje na Priority a ciele stratégie rozvoja Košického kraja, kde sa uvádza, že „Košický kraj je ostatný vidiecky, pomaly rastúci región SR, s dlhodobou vysokou mierou nezamestnanosti, vysokým stupňom pripravenosti na inovácie, priemerne atraktívny a konkurencieschopný, ale rozvíjajúci sa a konvergujúci mimo centra rozvojových aktivít EÚ a s možnosťou cezhraničnej spolupráce“.

Naplnenie dlhodobej vízie a dosiahnutie strategického cieľa národnej stratégie je rozložené do piatich prioritných oblastí, ktoré by sa mali stať jej základnými piliermi realizácie. Základné prioritné oblasti sú vymedzené nasledovne:

**Prioritná oblasť 1 : Veda, výskum a inovácie**

**Prioritná oblasť 2 : Ľudské zdroje**

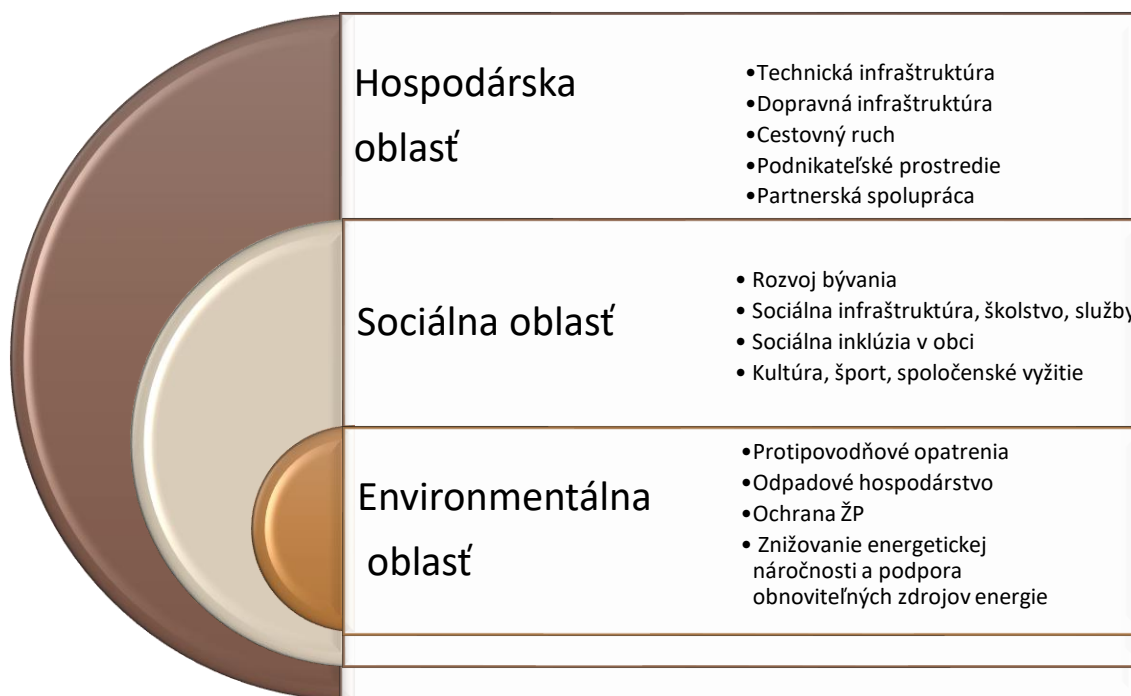
**Prioritná oblasť 3 : Zamestnanosť**

**Prioritná oblasť 4 : Konkurencieschopnosť, rast a podnikateľské prostredie**

**Prioritná oblasť 5 : Životné prostredie - zmeny klímy, obnoviteľné energetické zdroje**

Vyššie uvádzané prioritné oblasti Národnej stratégie regionálneho rozvoja je premietnutých do navrhovaných priorit v stratégii rozvoja obce, pričom sú prispôsobené podmienkam obecnej samosprávy tak, že PO 2,3,4 z Národnej stratégie RR sú v PHSR zjednotené do Prioritnej oblasti Hospodárska politika, PO 1,2 predstavuje v PHSR Prioritnú oblasť Sociálna politika a PO 5 predstavuje oblasť Environmentálna politika.

Pre naplnenie definovanej vízie si obec Drahňov stanovila tri hlavné rozvojové oblasti a v rámci nich nasledovné priority:



**Hospodárska oblasť - táto prioritná oblasť pozostáva z piatich priorít:**

- technická infraštruktúra (dobudovanie a rekonštrukcia základnej technickej infraštruktúry - kanalizácia, ČOV, vodovod, verejné osvetlenie, kamerový systém, a pod.),
- dopravná infraštruktúra (dobudovanie a rekonštrukcia miestnych komunikácií – cesty, chodníky a pod.),
- cestovný ruch (výstavba cyklochodníkov a náučných chodníkov, prístupovej cesty
- podnikateľské prostredie (podpora podnikania v obci, podpora miestnych podnikateľov v obci a pod.),
- partnerská spolupráca s inými subjektmi (spolupráca s okolitými obcami, spolupráca s miestnymi podnikateľmi a možnými investormi, vypracovanie spoločných rozvojových dokumentov s okolitými obcami a pod.).

**Sociálna oblasť - prioritná oblasť pozostávajúca z štyroch rozvojových priorít:**

- podpora tvorby podmienok pre rozvoj bývania v obci (podpora individuálnej bytovej výstavby, zabezpečenie základnej infraštruktúry),
- sociálna inklúzia (zníženie sociálnej izolácie MRK - integrácia MRK do života v obci),
- podpora sociálnej infraštruktúry, školstva a služieb v obci (podpora budovania príp. rekonštrukcie zariadení občianskej vybavenosti, podpora sociálnych služieb v obci, výstavba príp. rekonštrukcia kultúrnych zariadení, vytvorenie oddychových zón pre deti a mládež, mladé rodiny, matky na materskej dovolenke, dôchodcov,
- kultúra, šport, spoločenské vyžitie (rekonštrukcia a vybudovanie športovísk, podpora kultúrnych a športových podujatí v obci).

### Environmentálna oblasť - tretia prioritná oblasť pozostáva zo štyroch rozvojových priorit:

- protipovodňové opatrenia (rekonštrukcia rigolov, regulácia ),
- odpadové hospodárstvo (podpora separovaného zberu, kompostovanie biologicky rozložiteľného odpadu),
- ochrana životného prostredia (boj proti čiernym skládkam napríklad zavedením fotopascí, monitorovanie rizikových oblastí),
- znižovanie energetickej náročnosti a podpora obnoviteľných zdrojov energie (zníženie energetickej náročnosti verejných budov, zavedenie obnoviteľných zdrojov energie).

Cez vyššie uvádzané definovanie priorit, ktoré sú následne v programovej časti dokumentu rozpracované do jednotlivých opatrení, tie zas do projektov, ktoré sú tvorené konkrétnymi aktivitami, bude obec naplňovať zadanú strategickú víziu rozvoja. Naplnenie strategického cieľa obce sa dosiahne cez naplnenie uvedených cieľov a k nim priradených opatrení:

## Hierarchia rozvojových cieľov

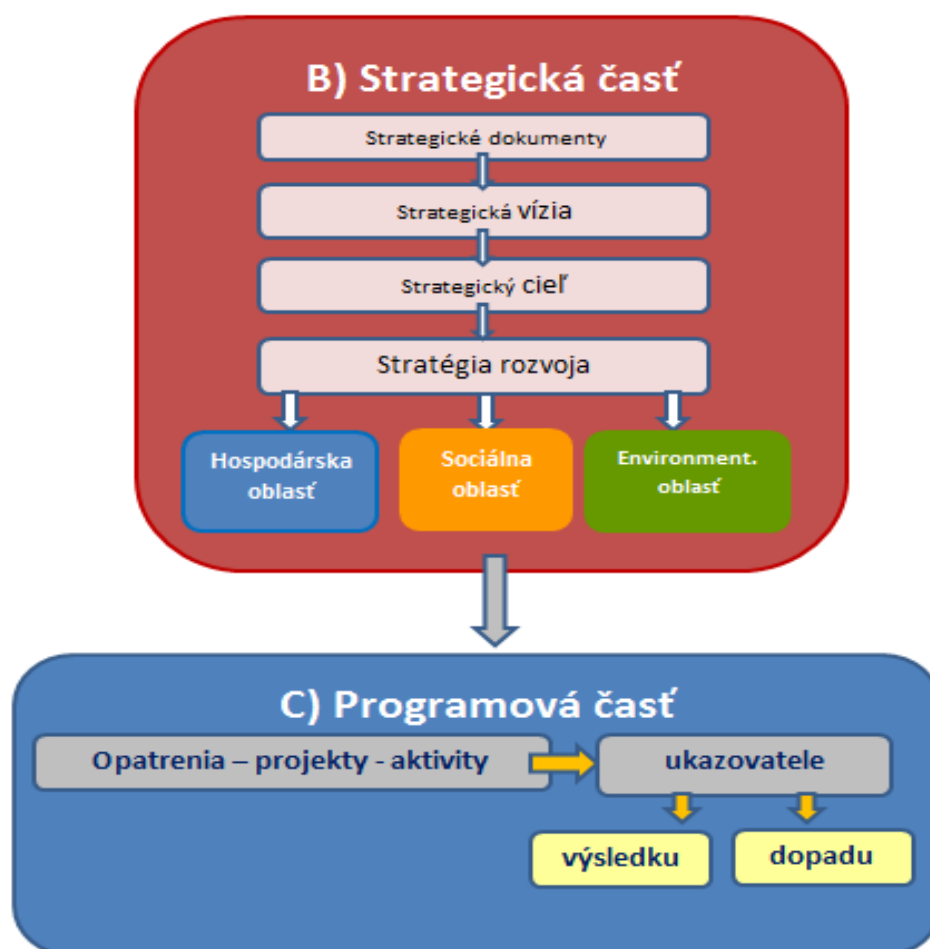
<b>VÍZIA</b>			
Obec Drahňov je zdravou obcou - miestom s kvalitným prostredím pre život, pričom využíva svoje danosti na prospech trvalo udržateľného hospodárskeho, sociálneho a územného rozvoja.			
<b>STRATEGICKÝ CIEĽ</b>			
Aktívnym cieľovo orientovaným prístupom na základe využitia vnútorného potenciálu obce a všetkých možností jej rozvoja neustále zvyšovať kvalitu života obyvateľov tak, aby sa obec stala atraktívnym a zdravým prostredím pri rešpektovaní princípov trvalo udržateľného rozvoja.			
<b>Prioritná oblasť</b>	<b>Hospodárska oblasť</b>	<b>Sociálna oblasť</b>	<b>Environmentálna oblasť</b>
<b>Globálny cieľ</b>	<i>Rozširovať a naplňovať vnútorný potenciál územia obce, založený na dobudovaní dopravnej a technickej infraštruktúry a podporovať miestne hospodárstvo.</i>	<i>Podpora skvalitnenia občianskej, športovej a kultúrnej vybavenosti obce a celkové zvýšenie kvality života v obci</i>	<i>Zaistenie kvalitného životného prostredia pre obyvateľov obce ako nevyhnutný predpoklad života v „zdravej obci“.</i>
<b>Priority</b>	<ul style="list-style-type: none"><li>• Technická infraštruktúra</li><li>• Dopravná infraštruktúra</li><li>• Cestovný ruch</li></ul>	<ul style="list-style-type: none"><li>• Rozvoj bývania</li><li>• Sociálna infraštruktúra, školstvo, služby</li><li>• Sociálna inklúzia v obci</li></ul>	<ul style="list-style-type: none"><li>• Protipovodňové opatrenia</li><li>• Odpadové hospodárstvo</li><li>• Ochrana ŽP</li></ul>

	<ul style="list-style-type: none"> <li>• Podnikateľské prostredie</li> <li>• Partnerská spolupráca s inými subjektmi</li> </ul>	<ul style="list-style-type: none"> <li>• Kultúra, šport, spoločenské vyžitie</li> </ul>	<ul style="list-style-type: none"> <li>• Znižovanie energetickej náročnosti a podpora obnoviteľných zdrojov energie</li> </ul>
<b>Opatrenia</b>	<p><b>1.1</b> Zlepšenie technickej vybavenosti obce</p> <p><b>1.2</b> Skvalitnenie miestnej dopravnej infraštruktúry</p> <p><b>1.3</b> Podpora rozvoja cestovného ruchu</p> <p><b>1.4</b> Podpora podnikateľov</p> <p><b>1.5</b> Podpora a rozvoj spolupráce s okolitými obcami a podpora cezhraničnej spolupráce</p>	<p><b>2.1</b> Podpora tvorby podmienok pre rozvoj bývania v obci</p> <p><b>2.2</b> Podpora sociálnej infraštruktúry, školstva a služieb v obci</p> <p><b>2.3</b> Podpora integrácie MRK v obci</p> <p><b>2.4</b> Skvalitnenie ponuky športového, kultúrneho a spoločenského vyžitia v obci</p>	<p><b>3.1</b> Prevencia pred povodňami</p> <p><b>3.2</b> Podpora zhodnocovania odpadov</p> <p><b>3.3</b> Opatrenia proti čiernym skládkam</p> <p><b>3.4</b> Znižovanie energetickej náročnosti a podpora obnoviteľných zdrojov energie</p>



# Programová časť

Programová časť PHSR vychádza zo strategickej časti a priamo nadväzuje na opatrenia vedúce k naplneniu stratégie rozvoja. Programová časť rozčleňuje opatrenia na čiastkové projekty a tie sú zas členené na konkrétne aktivity, ktorých naplnenie povedie k naplneniu cieľov jednotlivých projektov.

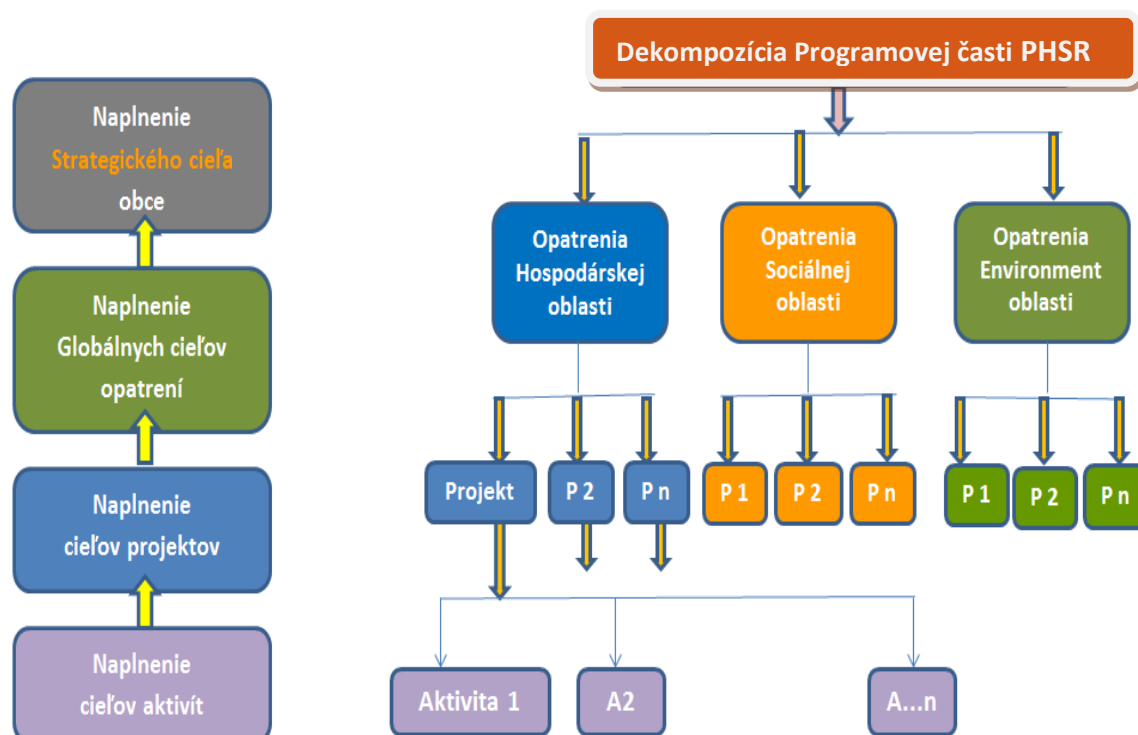


Pre každú z troch prioritných oblastí stratégie rozvoja bol vypracovaný súbor opatrení vedúcich k naplneniu cieľa prioritnej oblasti cez projekty, pričom najnižšia úroveň je reprezentovaná úrovňou aktivít.

Predložená programová časť sa zameriava na:

- opatrenia dekomponované na projekty, ktorých plnenie je zabezpečené prostredníctvom konkrétnych aktivít,
- súbor ukazovateľov - výsledku a dopadu s uvedením východiskovej a cieľovej hodnoty.

## Opatrenia, projekty a aktivity podľa prioritných oblastí



Konkrétne projekty a aktivity, ktoré obec plánuje v strednodobom horizonte realizovať, sú uvedené v nasledujúcom formulári. Aktivity, ktoré budú realizované formou projektového zámeru, sú uvedené ako Projekt. Jednotlivé činnosti, ktoré sa neplánujú realizovať formou projektového zámeru, sú v tabuľke uvedené ako Aktivita.

Vychádzajúc z Partnerskej dohody SR, kde sa na str. 38 uvádza, že „pre rozvoj obcí a miestny rozvoj je potrebné smerovať investície do drobnej infraštruktúry (rozvoj podnikania a vidieckeho cestovného ruchu), miestnych služieb, vytváranie podmienok pre komunitnú/podnikateľskú činnosť (využitie nevyužívaných objektov v obciach) a podporu miestnej zamestnanosti“, definovala **obec Drahňov projektové zámery pre roky 2021-2027** spadajúce pod tri prioritné oblasti nasledovne:

### **Formulár P1: Prehľad opatrení, projektov a aktivít podľa prioritných oblastí**

<b>Prioritná oblasť 1: Hospodárska oblasť</b>
<b>Globálny cieľ: Rozširovať a naplňovať vnútorný potenciál územia obce, založený na dobudovaní dopravnej a technickej infraštruktúry a podporovať miestne hospodárstvo.</b>
<b>1.1 Zlepšenie technickej vybavenosti obce</b>
<ul style="list-style-type: none"> <li>• <b>Projekt: Dobudovanie kanalizácie</b></li> </ul>
Aktivity:
<i>Dobudovanie splaškovej kanalizácie</i>
<ul style="list-style-type: none"> <li>• <b>Projekt: Rekonštrukcia verejného osvetlenia</b></li> </ul>
Aktivity:
<i>Modernizácia verejného osvetlenia</i>
<ul style="list-style-type: none"> <li>• <b>Projekt: Dobudovanie a rekonštrukcia kamerového systému</b></li> </ul>
Aktivity:
<i>Zakúpenie a inštalácia kamerového systému</i>
<i>Rekonštrukcia kamerového systému</i>
<ul style="list-style-type: none"> <li>• <b>Projekt: Modernizácia obecného rozhlasu</b></li> </ul>
Aktivity:
<i>Modernizácia obecného rozhlasu</i>
<b>1.2 Skvalitnenie miestnej dopravnej infraštruktúry</b>
<ul style="list-style-type: none"> <li>• <b>Projekt: Dobudovanie a rekonštrukcia miestnych komunikácií</b></li> </ul>
Aktivity:
<i>Rekonštrukcia miestnych komunikácií</i>
<i>Výstavba miestnych komunikácií</i>
<ul style="list-style-type: none"> <li>• <b>Projekt: Dobudovanie a rekonštrukcia chodníkov</b></li> </ul>
Aktivity:
<i>Rekonštrukcia chodníkov</i>
<i>Vybudovanie chodníkov</i>
<ul style="list-style-type: none"> <li>• <b>Projekt: Modernizácia autobusových zastávok</b></li> </ul>
Aktivity:
<i>Modernizácia autobusových zastávok</i>
<ul style="list-style-type: none"> <li>• <b>Projekt: Budovanie a modernizácia bezpečnostného dopravného značenia</b></li> </ul>
Aktivity:
<i>Budovanie a modernizácia bezpečnostného dopravného značenia</i>
<b>1.3 Podpora rozvoja cestovného ruchu</b>
<ul style="list-style-type: none"> <li>• <b>Projekt: Výstavba cyklochodníkov a náučných chodníkov</b></li> </ul>
Aktivity:
<i>Zabezpečenie značenia, oddychových zón a odpočívadiel</i>
<i>Vybudovanie cyklochodníka pre cyklistov</i>
<ul style="list-style-type: none"> <li>• <b>Projekt: Zveľaďovanie kultúrnych pamiatok v obci</b></li> </ul>
Aktivity:
<i>Ochrana a obnova kultúrnych pamiatok (kaštieľ, kostol, kaplnky)</i>
<i>Rekonštrukcia objektu kaštieľa</i>
<b>1.4 Podpora podnikateľov</b>
<ul style="list-style-type: none"> <li>• <b>Projekt: Podpora rozvoja služieb a podnikateľských aktivít v obci</b></li> </ul>
Aktivity:

*Príprava priestorových a technických podmienok pre vznik nových služieb a rozvoj podnikateľských aktivít*

*Podpora miestnych podnikateľských subjektov*

### **1.5 Podpora a rozvoj spolupráce s okolitými obcami a podpora cezhraničnej spolupráce**

- **Projekt: Rozvoj partnerskej spolupráce**

*Aktivity:*

*Rozvoj spolupráce s inými subjektmi: obce, mestá, podnikatelia, investori*

*Zbieranie pozitívnych, inšpiratívnych skúseností a príkladov dobrej praxe z okolitých obcí (ako aj zo zahraničia) a ich následná aplikácia do života rozvoja našej*

*Vypracovanie spoločných rozvojových dokumentov s okolitými obcami*

## **Prioritná oblasť 2: Sociálna oblasť**

**Globálny cieľ: Podpora skvalitnenia občianskej, športovej a kultúrnej vybavenosti obce a celkové zvýšenie kvality života v obci**

### **2.1 Podpora tvorby podmienok pre rozvoj bývania v obci**

- **Projekt: Podpora individuálnej bytovej výstavby, sociálnych a nájomných bytov**

*Aktivity:*

*Zabezpečenie základnej infraštruktúry (cesty, chodníky, kanalizácia, vodovod, elektrické pripojenie, osvetlenie, plynofikácia)*

### **2.2 Podpora sociálnej infraštruktúry, školstva a služieb v obci**

- **Projekt: Rekonštrukcia obecného úradu, výstavba obecného úradu**

*Aktivity:*

*Rekonštrukcia objektu obecného úradu*

*Výstavba objektu obecného úradu*

- **Projekt: Výstavba kultúrneho domu**

*Aktivity:*

*Vybudovanie kultúrneho domu*

- **Projekt: Rekonštrukcia materskej školy – dostavba a prístavba**

*Aktivity:*

*Rekonštrukcia objektu materskej školy*

*Rozšírenie kapacity materskej školy*

- **Projekt: Výstavba základnej školy (rekonštrukcia, dostavba, prístavba)**

*Aktivity:*

*Vybudovanie základnej školy*

*Rekonštrukcia, dostavba, prístavba existujúceho objektu základnej školy*

- **Projekt: Zriadenie požiarnej zbrojnice**

*Aktivity:*

*Zriadenie požiarnej zbrojnice*

*Vybudovanie technického zázemia pre členov DHZ a DHZO*

- **Projekt: Zriadenie denného stacionára a domova sociálnych služieb**

*Aktivity:*

*Zriadenie denného stacionára a domova sociálnych služieb pre seniorov a osoby so zdravotným postihnutím*

- **Projekt: Zriadenie komunitného centra**

*Aktivity:*

Zriadenie komunitného centra
<ul style="list-style-type: none"> <li>• <b>Projekt: Dobudovanie domu smútku</b></li> </ul>
Aktivity:
Dobudovanie domu smútku
Zabezpečenie oplotenia
<ul style="list-style-type: none"> <li>• <b>Projekt: Dobudovanie sociálnych podnikov</b></li> </ul>
Aktivity:
Dobudovanie sociálnych podnikov
<ul style="list-style-type: none"> <li>• <b>Projekt: Vybudovanie nabíjacej stanice pre elektromobily</b></li> </ul>
Aktivity:
Vybudovanie nabíjacej stanice pre elektromobily
<b>2.3 Podpora integrácie MRK v obci</b>
<ul style="list-style-type: none"> <li>• <b>Projekt: Pokračovanie miestnej občianskej poriadkovej služby</b></li> </ul>
Aktivity:
Pokračovanie miestnej občianskej poriadkovej služby
<ul style="list-style-type: none"> <li>• <b>Projekt: Pokračovanie terénnej sociálnej práce</b></li> </ul>
Aktivity:
Pokračovanie terénnej sociálnej práce
<ul style="list-style-type: none"> <li>• <b>Projekt: Skvalitnenie bývania pre obyvateľov MRK</b></li> </ul>
Aktivity:
Vytvorenie Systému bývania s prvkami prestupného bývania
Výstavba/rekonštrukcia bytového domu s nižším a vyšším štandardom bývania
<b>2.4 Skvalitnenie ponuky športového, kultúrneho a spoločenského vyžitia v obci</b>
<ul style="list-style-type: none"> <li>• <b>Projekt: Výstavba multifunkčného športového areálu</b></li> </ul>
Aktivity:
Vybudovanie multifunkčného športového areálu
<ul style="list-style-type: none"> <li>• <b>Projekt: Vybudovanie futbalového ihriska</b></li> </ul>
Aktivity:
Vybudovanie futbalového ihriska (rekonštrukcia šatní, sociálnych zariadení)
<ul style="list-style-type: none"> <li>• <b>Projekt: Výstavba detského ihriska</b></li> </ul>
Aktivity:
Vybudovanie detského ihriska
<ul style="list-style-type: none"> <li>• <b>Projekt: Výstavba multifunkčného ihriska</b></li> </ul>
Aktivity:
Vybudovanie multifunkčného ihriska
<ul style="list-style-type: none"> <li>• <b>Projekt: Výstavba telocvične</b></li> </ul>
Aktivity:
Vybudovanie telocvične
<ul style="list-style-type: none"> <li>• <b>Projekt: Podpora športových a kultúrnych podujatí</b></li> </ul>
Aktivity:
Podpora kultúrnych podujatí
Podpora športových podujatí
<ul style="list-style-type: none"> <li>• <b>Projekt: Revitalizácia zelených plôch</b></li> </ul>
Aktivity:

<i>Obnova a tvorba zelených verejných priestranstiev a oddychových zón v zastavanej časti obce</i>
<i>Osadenie prvkov drobnej architektúry</i>
<b>Prioritná oblasť 3:Environmentálna oblasť</b>
Globálny cieľ: Zaistenie kvalitného životného prostredia pre obyvateľov obce ako nevyhnutný predpoklad života v „zdravej obci“.
<b>3.1 Prevencia pred povodňami</b>
<ul style="list-style-type: none"> <li><b>Projekt: Dobudovanie a rekonštrukcia rigolov</b></li> </ul>
<i>Aktivity:</i>
<i>Rekonštrukcia jestvujúcich rigolov</i>
<i>Dobudovanie rigolov</i>
<ul style="list-style-type: none"> <li><b>Projekt: Protipovodňové opatrenia</b></li> </ul>
<i>Aktivity:</i>
<i>Riešenie odvodňovacích kanálov</i>
<b>3.2 Podpora zhodnocovania odpadov</b>
<ul style="list-style-type: none"> <li><b>Projekt: Výstavba zberných stojísk, zberného dvora</b></li> </ul>
<i>Aktivity:</i>
<i>Vybudovanie zberných stojísk, zberného dvora</i>
<i>Zabezpečenie potrebnej techniky a vozidiel na zber a separáciu odpadov</i>
<ul style="list-style-type: none"> <li><b>Projekt: Výstavba kompostoviska</b></li> </ul>
<i>Aktivity:</i>
<i>Zriadenie lokálneho kompostoviska v obci</i>
<i>Zabezpečenie potrebnej techniky a vozidiel na zber a zhodnocovanie BRKO</i>
<b>3.3 Opatrenia proti čiernym skládkam a dodržiavanie čistoty v obci</b>
<ul style="list-style-type: none"> <li><b>Projekt: Predchádzanie čiernym skládkam v katastri obce zakúpením fotopascí</b></li> </ul>
<i>Aktivity:</i>
<i>Zakúpenie a inštalovanie fotopascí</i>
<i>Monitorovanie oblasti</i>
<i>Kontrola dodržiavania čistoty a poriadku na verejných priestranstvách</i>
<b>3.4 Znižovanie energetickej náročnosti a podpora obnoviteľných zdrojov</b>
<ul style="list-style-type: none"> <li><b>Projekt: Znižovanie energetickej náročnosti a podpora energetickej sebestačnosti obce a jej obyvateľov</b></li> </ul>
<i>Aktivity:</i>
<i>Zníženie energetickej náročnosti verejných budov</i>
<i>Zavedenie obnoviteľných zdrojov energie</i>
<ul style="list-style-type: none"> <li><b>Projekt: Výstavba zariadení na využitie vybraných druhov obnoviteľných zdrojov energie</b></li> </ul>
<i>Aktivity:</i>
<i>Prevádzkovanie zariadení na využitie vodnej, slnečnej a geotermálnej energie</i>
<i>Využitie plynu z čistiarny odpadových vôd</i>

## Merateľné ukazovatele projektov

Súčasťou programovej časti je definovanie hodnôt ukazovateľov projektu, ktoré boli samosprávou vytýčené pre každý pripravovaný projekt. Základné členenie merateľných ukazovateľov je nasledovné:

- **Ukazovatele výstupu** označujú hmatateľné produkty, bezprostredne dosiahnuté realizáciou jednej alebo viacerých aktivít, často vyjadrené v merateľných fyzických alebo peňažných jednotkách. Odrážajú skutočnosť, že niečo bolo vytvorené, vyprodukované, zriadené, zrealizované.
- **Ukazovateľ výsledku** je hmatateľným produktom projektu a býva objektívne overiteľným ukazovateľom cieľa projektu. Východiskovou hodnotou je absolútna hodnota výsledku ku dňu začiatku realizácie aktivít projektu stanovená ako 0a plánovanou hodnotou bude absolútna hodnota dosiahnutá realizáciou projektu ku dňu ukončenia realizácie aktivít projektu. Medzi výstupom a výsledkom je logická väzba.
- **Ukazovateľ dopadu** vyjadruje dlhodobý efekt projektu a budú merané v horizonte niekoľkých rokov po ukončení realizácie aktivít projektu. Východiskovou hodnotou je tak ako aj pri ukazovateľoch výsledku absolútna hodnota dopadu v roku ukončenia realizácie aktivít projektu a plánovanou hodnotou bude absolútna hodnota, dosiahnutá za obdobie 5 bežných rokov po ukončení realizácie aktivít projektu. Ukazovatele dopadu predstavujú dôsledok zrealizovaných aktivít projektu.

Pre projekty uvádzané v rámci predkladaného PHSR obce Drahňov budú sledované ukazovatele:

- ukazovatele výsledku,
- ukazovatele dopadu,
- ukazovatele výstupu.

Tabuľka 11 Formulár P2: Zoznam ukazovateľov cieľov/prioritných oblastí PHSR

Typ ukazovateľa	Názov ukazovateľa	Informačný odkaz	Merná jednotka	Cieľová hodnota
				2027
<b>Prioritná oblasť 1: Hospodárska oblasť</b>				
<b>1.1 Zlepšenie technickej vybavenosti obce</b>				
Dopad	Počet obyvateľov pripojených na kanalizáciu	obec	počet	1700
Dopad	Počet kanalizačných prípojk	obec	počet	290
Výsledok	Nové body verejného osvetlenia	obec	počet	30
Výsledok	Nové bezpečnostné kamery v obci	obec	počet	10
Výstup	Zmodernizovaný obecný rozhlas	obec	počet	1
<b>1.2 Skvalitnenie miestnej dopravnej infraštruktúry</b>				
Výstup	Zrekonštruované miestne komunikácie	obec	m	900
Výstup	Novovybudované miestne komunikácie	obec	m	700
Výstup	Zrekonštruované chodníky	obec	m	1500
Výstup	Novovybudované chodníky	obec	m	2000
Výstup	Zrekonštruované autobusové zastávky	obec	počet	3
<b>1.3 Podpora rozvoja cestovného ruchu</b>				
Výstup	Náučný chodník	obec	počet	2
Výstup	Cyklochodník	obec	m	5000
Výstup	Počet zveľadených kultúrnych pamiatok	obec	počet	7
<b>1.4 Podpora podnikateľov</b>				
Dopad	Podpora podnikateľa	obec	počet	5
<b>1.5 Podpora a rozvoj spolupráce s okolitými obcami a podpora cezhraničnej spolupráce</b>				
Dopad	Schválené projekty cezhraničnej spolupráce	obec	počet	2
Dopad	Nová partnerská spolupráca s obcami	obec	počet	2
Dopad	Spolupráca obce s podnikateľskými subjektami	obec	počet	7
<b>Prioritná oblasť 2: Sociálna oblasť</b>				
<b>2.1 Podpora tvorby podmienok pre rozvoj bývania v obci</b>				
Dopad	Počet rodinných domov	obec	počet	5
<b>2.2 Podpora sociálnej infraštruktúry, školstva, služieb a bezpečnosti v obci</b>				
Výsledok	Zrekonštruovaný obecný úrad	obec	počet	1



Výsledok	Kultúrny dom	obec	počet	1
Výsledok	Zrekonštruovaná materská škola	obec	počet	1
Výsledok	Základná škola	obec	počet	1
Výsledok	Zriadená požiarňa zbrojnica	obec	počet	1
Výsledok	Zriadený denný stacionár	obec	počet	1
Výsledok	Zriadený dom sociálnych služieb	obec	počet	1
Výsledok	Zriadené komunitné centrum	obec	počet	1
Výsledok	Dom smútku	obec	počet	1
Výsledok	Zriadený sociálny podnik	obec	počet	2
Výsledok	Nabíjacia stanica pre elektromobily	obec	počet	1
<b>2.3 Podpora integrácie MRK v obci</b>				
Dopad	Členovia MOPS	obec	počet	22
Dopad	Terénni sociálni pracovníci	obec	počet	3
Dopad	Komunitný pracovník	obec	počet	1
Výsledok	Bytové jednotky – nižší štandard	obec	počet	7
Výsledok	Bytové jednotky – vyšší štandard	obec	počet	21
<b>2.4 Skvalitnenie ponuky športového, kultúrneho a spoločenského vyžitia v obci</b>				
Výstup	Multifunkčný športový areál	obec	počet	1
Výstup	Futbalové ihrisko	obec	počet	1
Výstup	Detské ihrisko	obec	počet	2
Výstup	Multifunkčné ihrisko	obec	počet	1
Výsledok	Počet podporených/zrealizovaných kultúrnych podujatí	obec	počet	21
Výsledok	Počet podporených/zrealizovaných športových podujatí	obec	počet	14
Výsledok	Počet vytvorených „zón oddychu“	obec	počet	6
<b>Prioritná oblasť 3: Environmentálna oblasť</b>				
<b>3.1 Prevencia pred povodňami</b>				
Výsledok	Zrekonštruované rigoly	obec	m	3006
Výsledok	Vybudované rigoly	obec	m	0
<b>3.2 Podpora zhodnocovania odpadov</b>				
Výstup	Zberný dvor	obec	počet	1
Výstup	Zberné stojiská	obec	počet	6
Výstup	Lokálne kompostovisko	obec	počet	3
<b>3.3 Opatrenia proti čiernym skládkam</b>				
Výsledok	Zakúpené fotopasce	obec	počet	6
<b>3.4 Znižovanie energetickej náročnosti a podpora obnoviteľných zdrojov energie</b>				
Výsledok	Počet verejných budov (zníženie energetickej náročnosti)	obec	počet	8

# Realizačná časť

Realizačná časť sa venuje postupom inštitucionálneho a organizačného zabezpečenia programu rozvoja obce, systému monitorovania a hodnotenia plnenia programu rozvoja obce na základe stanovených merateľných ukazovateľov, vecnému a časovému harmonogramu realizácie programu hospodárskeho a sociálneho rozvoja obce formou akčných plánov.

Osnova realizačnej časti PHSR obce Drahňov je nasledovná:

- **Akčný plán obce**
- **Organizačno-inštitucionálne zabezpečenie plnenia PHSR a administratívna podpora**
- **Komunikačná stratégia obce**
- **Návrh systému monitorovania a hodnotenia**

## Akčný plán obce

Akčný plán vyplýva zo stratégie, tvorí jej kľúčovú časť a bude realizovaný prostredníctvom konkrétnych, vopred zadefinovaných projektov a aktivít. Jeho náplňou sú predpokladané termíny plnenia jednotlivých úloh, pričom uvádza konkrétnu inštitúciu zodpovednú za ich naplnenie. Nevyhnutnou súčasťou akčného plánu sú vždy predpokladané zdroje financovania.

<b>Akčný plán 2021 - 2027</b>				
<b>Opatrenie, aktivita</b>	<b>Termín</b>	<b>Zodpovedná inštitúcia</b>	<b>Financovanie (EUR)</b>	<b>Ukazovateľ výstupu</b>
<b>1.1 Zlepšenie technickej vybavenosti obce</b>				
Projekt: Dobudovanie kanalizácie	2021-2027	obec	1 410 000,00	Formulár P2*
Projekt: Rekonštrukcia verejného osvetlenia	2021-2027	obec	215 000,00	Formulár P2*
Projekt: Dobudovanie a rekonštrukcia kamerového systému	2021-2027	obec	86 000,00	Formulár P2*
Projekt: Modernizácia obecného rozhlasu	2021-2027	obec	65 000,00	Formulár P2*
<b>1.2 Skvalitnenie miestnej dopravnej infraštruktúry</b>				
Projekt: Dobudovanie a rekonštrukcia miestnych komunikácií	2021-2027	obec	900 000,00	Formulár P2*
Projekt: Dobudovanie a rekonštrukcia chodníkov	2021-2027	obec	370 000,00	Formulár P2*
Projekt: Modernizácia autobusových zastávok	2021-2027	obec	15 000,00	Formulár P2*
Projekt: Budovanie a modernizácia bezpečnostného dopravného značenia	2021-2027	obec	25 000,00	Formulár P2*
<b>1.3 Podpora rozvoja cestovného ruchu</b>				
Projekt: Výstavba cyklochodníkov a náučných chodníkov	2021-2027	obec	4 475 000,00	Formulár P2*
Projekt: Zveľaďovanie kultúrnych pamiatok v obci	2021-2027	obec	1 500 000,00	Formulár P2*
<b>1.4 Podpora podnikateľov</b>				
Projekt: Podpora rozvoja služieb a podnikateľských aktivít v obci	2021-2027	obec	200 000,00	Formulár P2*
<b>1.5 Podpora a rozvoj spolupráce s okolitými obcami a podpora cezhraničnej spolupráce</b>				
Projekt: Rozvoj partnerskej spolupráce	2021-2027	obec	100 000,00	Formulár P2*
<b>2.1 Podpora tvorby podmienok pre rozvoj bývania v obci</b>				
Projekt: Podpora individuálnej bytovej výstavby, sociálnych a nájomných bytov	2021-2027	obec	1 300 000,00	Formulár P2*
<b>2.2 Podpora sociálnej infraštruktúry, školstva a služieb v obci</b>				
Projekt: Rekonštrukcia obecného úradu, výstavba obecného úradu	2021-2027	obec	527 000,00	Formulár P2*
Projekt: Výstavba kultúrneho domu	2021-2027	obec	700 000,00	Formulár P2*
Projekt: Rekonštrukcia materskej školy – dostavba a prístavba	2021-2027	obec	500 000,00	Formulár P2*

Projekt: Výstavba základnej školy (rekonštrukcia, dostavba, prístavba)	2021-2027	obec	2 700 000,00	Formulár P2*
Projekt: Zriadenie požiarnej zbrojnice	2021-2027	obec	120 000,00	Formulár P2*
Projekt: Zriadenie denného stacionára a domova sociálnych služieb	2021-2027	obec	250 000,00	Formulár P2*
Projekt: Zriadenie komunitného centra	2021-2027	obec	150 000,00	Formulár P2*
Projekt: Dobudovanie domu smútku	2021-2027	obec	166 000,00	Formulár P2*
Projekt: Dobudovanie sociálnych podnikov	2021-2027	obec	250 000,00	Formulár P2*
Projekt: Vybudovanie nabíjacej stanice pre elektromobily	2021-2027	obec	12 000,00	Formulár P2*
<b>2.3 Podpora integrácie MRK v obci</b>				
Projekt: Pokračovanie miestnej občianskej poriadkovej služby	2021-2027	obec	250 000,00	Formulár P2*
Projekt: Pokračovanie terénnej sociálnej práce	2021-2027	obec	300 000,00	Formulár P2*
Projekt: Skvalitnenie bývania pre obyvateľov MRK	2021-2027	obec	170 000,00	Formulár P2*
<b>2.4 Skvalitnenie ponuky športového, kultúrneho a spoločenského vyžitia v obci</b>				
Projekt: Výstavba multifunkčného športového areálu	2021-2027	obec	470 000,00	Formulár P2*
Projekt: Modernizácia futbalového ihriska	2021-2027	obec	110 000,00	Formulár P2*
Projekt: Výstavba detského ihriska	2021-2027	obec	60 000,00	Formulár P2*
Projekt: Výstavba multifunkčného ihriska	2021-2027	obec	175 000,00	Formulár P2*
Projekt: Výstavba telocvične	2021-2027	obec	1 500 000,00	Formulár P2*
Projekt: Podpora športových a kultúrnych podujatí	2021-2027	obec	170 000,00	Formulár P2*
Projekt: Revitalizácia zelených plôch	2021-2027	obec	700 000,00	Formulár P2*
<b>3.1 Prevencia pred povodňami</b>				
Projekt: Dobudovanie a rekonštrukcia rigolov	2021-2027	obec	750 000,00	Formulár P2*
Projekt: Protipovodňové opatrenia	2021-2027	obec	900 000,00	Formulár P2*
<b>3.2 Podpora zhodnocovania odpadov</b>				
Projekt: Výstavba zberných stojísk, zberného dvora	2021-2027	obec	450 000,00	Formulár P2*
Projekt: Výstavba kompostoviska	2021-2027	obec	250 000,00	Formulár P2*

3.3 Opatrenia proti čiernym skládkam a dodržiavanie čistoty v obci				
Projekt: Predchádzanie čiernym skládkam v katastri obce zakúpením fotopascí	2021-2027	obec	120 000,00	Formulár P2*
3.4 Znižovanie energetickej náročnosti a podpora obnoviteľných zdrojov energie				
Projekt: Znižovanie energetickej náročnosti a podpora energetickej sebestačnosti obce a jej obyvateľov	2021-2027	obec	200 000,00	Formulár P2*
Projekt: Výstavba zariadení na využitie vybraných druhov obnoviteľných zdrojov energie	2021-2027	obec	500 000,00	Formulár P2*

\* *Finálne hodnoty ukazovateľov priradené pre jednotlivé opatrenia (projekty, aktivity) sú uvedené vo Formulári P2 - Zoznam ukazovateľov cieľov/prioritných oblastí PHSR*

## Organizačno-inštitucionálne zabezpečenie plnenia PHSR a administratívna podpora

Hlavnými spoluriešiteľmi (z pohľadu PHSR - partnermi) sú najmä miestni aktéri – obyvatelia obce Drahňov. V procese prípravy PHSR sa zameralo na získanie názorov občanov obce na rôzne témy týkajúce sa života v obci. V procese záverečného spracovania PHSR spolu s poslancami a zamestnancami obecného úradu sa aktívne pristupovalo k prerokovaniu finálneho návrhu PHSR obce s dôrazom na definovanie strategickej časti dokumentu.

### Inštitucionálne zabezpečenie

Strategická časť dokumentu ponúka prierezový prehľad o pripravovaných projektoch a aktivitách obce v období 2021 -2027. Široký rámec navrhovaných projektov a aktivít si bude vyžadovať zodpovednú prípravu obce, nielen čo sa týka zostavenia odborných tímov, ktoré budú zabezpečovať vecnú náplň projektov, ale aj silnú administratívnu podporu tzv. realizačný tím, ktorý bude zložený zo zamestnancov obecného úradu a podpory z externého, odborného prostredia.

Jedným z dôvodov, prečo sa bude organizačnej podpore projektov na začiatku implementačného obdobia 2021 -2027 venovať zvýšená pozornosť, je náročnosť týchto projektov. Administratívne zaťaženie spojené s projektovou dokumentáciou, verejným obstarávaním a následným nákupom, počet riešiteľov, ktorí dosiahnuté výsledky v rámci svojich aktivít podávajú ďalej, rešpektujúc prepojenie na výsledky iných aktivít v projekte či ďalších riešiteľov, kladie enormné nároky na koordináciu, ktorá v istých momentoch môže zlyhávať a veľakrát vyúsťuje do nemalých problémov a tie potom majú vplyv na celkový harmonogram realizácie projektu. S ohľadom na predchádzajúce skúsenosti obce a poddimenzovanie ľudských kapacít na obecnom úrade bude potrebné **spolupracovať s externými poradcami, odborníkmi**, pričom realizácia projektov bude vždy rozdelená do parciálnych cieľov, ktoré budú reprezentované mini projektmi s vlastnými postupmi a cieľmi

tak, aby táto vhodne zvolená organizačná podpora dokázala sprehľadniť celý proces projektového riadenia a viesť realizačný a odborný tím efektívnou cestou bez plytvania času, financiami a ďalšími zdrojmi.

Riadiacim orgánom PHSR na úrovni obce bude **obecné zastupiteľstvo**. Výkonným orgánom PHSR na úrovni obce bude **starosta**, ktorého kompetencie a zodpovednosti z pohľadu projektového riadenia budú obsahovať hlavne zodpovednosť za systém riadenia PHSR - systém čerpania dotácií, využívania úverových zdrojov a účinne, efektívne a hospodárne čerpanie štrukturálnych fondov. Výkonnou zložkou sú aj pracovníci obecného úradu či tzv. projektoví zamestnanci na dobu určitú – zamestnaní podľa potrieb konkrétneho projektu na obdobie trvanie projektu.

Funkciu kontrolného orgánu obce zabezpečí **hlavný kontrolór obce** prípadne príslušné **komisie vytvorené podľa potreby jednotlivých rozvojových zámerov**.

Do realizácie jednotlivých opatrení a aktivít budú podľa potreby a relevantnosti zapájané aj ďalšie subjekty – obyvatelia obce, podnikatelia, mimovládne organizácie ako aj partneri na úrovni mikroregiónu, regiónu či VÚC.

Realizácia naplánovaných projektov obce v období 2021 – 2027 si bude vyžadovať systematickosť na všetkých úrovniach a zložkách projektového riadenia.

Úlohou inštitucionálneho zabezpečenia PHSR bude zaistiť koordinovaný postup pri efektívnom, hospodárnom a účinnom spôsobe riadenia projektových zámerov:

- optimálne rozloženie zdrojov,
- efektívne a oprávnené čerpanie finančných prostriedkov,
- zabránenie duplicite vykonávaných činností, odstránenie nepokrytých činností, a zabránenie prelínaniu zdrojov,
- koordinovaný prístup v rozdelení úloh v území,
- zabezpečenie priamych informačných tokov,
- prijímanie okamžitých nápravných opatrení.

Zároveň, obec si kladie za cieľ, zohľadňovať pripomienky a názory poslancov, zamestnancov obecného úradu, partnerov a verejnosti, preto je dokument PHSR obce **živým dokumentom**, ktorý do budúcnosti ráta s možnými aktualizáciami.

**Obecné zastupiteľstvo**, ktoré schvaľuje celý dokument PHSR a raz ročne vyhodnocuje jeho plnenie, bude zároveň zodpovedné za schválenie nutného spolufinancovania projektov v procese ich prípravy. Rovnako bude obecné zastupiteľstvo schvaľovacím orgánom pre vypracované hodnotiace a monitorovacie správy, ktoré bude obec ako prijímateľ dotácie v stanovených termínoch predkladať poskytovateľovi dotácie.

## Komunikačná stratégia obce

Tak ako v každej oblasti života obce, aj pri rozvoji komunikácie je potrebné zohľadňovať reálne potreby občanov a možnosti samosprávy. Komunikačná stratégia obce Drahňov vychádza zo skutočnosti, že kvalita poskytovaných informácií bude mať vplyv na spokojnosť jej občanov, a že úlohou samosprávy je zabezpečiť **vzájomnú komunikáciu s občanmi**, to znamená, že okrem poskytovania aktuálnych informácií a zabezpečenia ich dostupnosti pre občanov, je potrebné zaistiť aj spätnú väzbu verejnosti.

Z pohľadu miesta, kde komunikácia v samospráve prebieha, hovoríme o dvoch formách komunikácie:

- interná komunikácia – vo vnútri samosprávy,
- externá komunikácia – na území obce a mimo nej.

Hlavné cieľové skupiny v komunikácii obce sú:

- interná komunikácia - zamestnanci obecného úradu a poslanci obecného úradu,
- externá komunikácia- občania obce, spolupracujúci podnikatelia, návštevníci, zamestnanci okolitých obecných úradov.

### Samospráva využíva viacero komunikačných prostriedkov:

- prioritne je pre komunikáciu s občanmi určená **webová stránka obce**, ktorá zabezpečuje okamžitú dostupnosť informácií,
- vzhľadom na počet obyvateľov obce je možné využívať aj **priamu - osobnú komunikáciu**,
- ďalším prostriedkom poskytovania informácií je **úradná tabuľa** umiestnená pred obecným úradom či **obecný rozhlas**,
- prostredníctvom **obecných novín**,
- poslednou formou komunikácie je priama **účasť verejnosti na zasadnutiach obecného zastupiteľstva**.

Zo skúseností obce možno konštatovať, že mladšie a stredné vekové kategórie obyvateľov obce dávajú prednosť komunikácii prostredníctvom web stránky, pričom staršie vekové kategórie preferujú priamu komunikáciu či prijímanie informácií prostredníctvom obecného rozhlasu.

### Publicita projektov obce

Podľa pokynov poskytovateľov dotácií, či nimi vydávaných Manuálov pre Informovanie a publicitu, je obec zodpovedná za zabezpečenie informovania odbornej a širokej verejnosti o nenávratnej finančnej pomoci poskytnutej z fondov EÚ. Publicita si podľa typu investície (projektu) bude vyžadovať rôzne spôsoby realizácie. Obec má povinnosť zabezpečiť, aby informácie o poskytnutej podpore boli odovzdávané všetkým zapojeným stranám. Dôraz sa kladie na čo najširšiu publicitu, ktorej zrealizovanie potom musí obec adekvátne zdokladovať.

Pri realizácii jednotlivých projektov bude obec na komunikáciu – v závislosti od typu projektu a veľkosti investície - využívať tieto formy publicity:

- Veľkoplošnú reklamnú tabuľu (počas realizácie projektu)
- Trvalo vysvetľujúci informačnú tabuľu (spravidla po ukončení projektu)
- Informačné plagáty, bulletiny
- Prostredníctvom obecného rozhlasu
- Propagačné a informačné predmety
- Informačné materiály a dokumenty - pri organizácii konferencií, kurzov, workshopov bude informácia o podpore projektov uvádzaná na všetkých pozvánkach, prezenčných listinách apod.

Prostredníctvom uvádzanej komunikačnej stratégie bude počas obdobia realizácie PHSR 2021 - 2027 prebiehať komunikácia s obyvateľmi s cieľom naplniť zadefinované očakávania obyvateľov o rozvoji obce.

## Návrh systému monitorovania a hodnotenia

Monitorovanie je pre účely predloženého PHSR chápaný ako systematický proces zberu, triedenia, vyhodnocovania a uchovávanía relevantných informácií celého projektového tímu (realizačného aj odborného) o vecnom a finančnom plnení aktivít PHSR. **Cieľom monitorovania nebude len porovnanie dosiahnutého stavu s plánovaným stavom, ale aj celkový priebeh napĺňania stanoveného časového harmonogramu a zadefinovaných výstupov.**

### Plnenie systému monitorovania a hodnotenia v praxi

Obec bude raz ročne zbierať, vyhodnocovať a spracovávať návrhy, doplnenia a pripomienky poslancov, zamestnancov obecného úradu, zainteresovaných partnerov a verejnosti. Po spracovaní získaných informácií do jednotnej podoby bude obecnému zastupiteľstvu predložené hodnotenie PHSR za predchádzajúci rok a návrh na zapracovanie aktualizácií prípadne doplnení.

Monitorovanie Programu hospodárskeho rozvoja a sociálneho rozvoja obce bude nadväzovať na Formulár P2 – ukazovatele výstupu, výsledku a dopadu projektu a bude vykonávaný priebežne počas celého trvania PHSR jednak na úrovni obce a zároveň na základe podmienok učených poskytovateľom dotácie, ktorý určí presnú formu monitorovania (formulár), periodicitu predkladania správ, rozsah a zameranie. **Výstupom monitorovania PHSR na úrovni obce bude monitorovacia správa za príslušný rok schválená obecným zastupiteľstvom, ktorej súčasťou budú monitorovacie správy schválené riadiacimi orgánmi jednotlivých OP pre daný rok.** Aj napriek popísanej postupnosti krokov systému monitorovania a hodnotenia niekedy sa všetky procesy a aktivity nezrealizujú so 100% úspešnosťou tak, ako bolo pôvodne naplánované. Vzniknuté zmeny bude preto nutné, čo najrýchlejšie účinne popísať, presadiť a



adresne uložiť konkrétnemu pracovníkovi s určením termínu realizácie. Aby sa tieto zmeny mohli realizovať, obec zaistí, aby systém, ktorý využíva pre riadenie a implementáciu projektov bol otvorený takýmto úpravám a umožňoval zapracovanie zmien okamžite, bez zbytočných odkladov a neefektívneho plytvania času a nákladov.

Zodpovednosti za jednotlivé typy projektov resp. predkladanie monitorovacích správ nie je možné adresne zadať v tejto chvíli konkrétnemu pracovníkovi. Budú určené v čase prípravy najneskôr však v čase schválenia konkrétneho projektu. Pre tento účel s cieľom eliminovať možné pochybenia bude pre zodpovedných pracovníkov vytvorená pracovná náplň s presným vymedzením ich zodpovedností a kompetencií, ktoré vyplynú zo zmluvy s poskytovateľom dotácie a ním určených postupov a podmienok pre hodnotenie a monitorovanie projektov.

Vyššie uvedenými bodmi nie je dotknutá povinnosť štatutárneho zástupcu obce alebo obecných orgánov ich hlavnej zodpovednosti za všetky správne, aktuálne a úplné skutočnosti uvádzané v monitorovacích správach.

Tabuľka 11 Plán priebežných hodnotení PHSR

<b>Plán priebežných hodnotení PHSR na programové obdobie 2019 – 2027</b>		
<b>Typ hodnotenia</b>	<b>Vykonať prvýkrát</b>	<b>Dôvod vykonania/periodicita</b>
<b>Strategické hodnotenie</b>	Najskôr v roku 2027	Podľa rozhodnutia obce ako koordinátora PHSR prípadne identifikácii spoločenskej potreby
<b>Operatívne hodnotenie</b>	V súlade s plánom pre predkladanie monitorovacích správ, minimálne 1xročne	Kontrola – porovnanie dosiahnutého stavu s plánovaným stavom (čas a zdroje – finančné, materiálové, ľudské)
<b>Tematické hodnotenie časti PHSR</b>	V roku 2022 (ak relevantné)	Téma hodnotenia identifikovaná ako riziková časť vo výročnej monitorovacej správe za predchádzajúci kalendárny rok
<b>Ad hoc mimoriadne hodnotenie</b>	Ak nutné (podľa potreby)	Pri závažnom odklone od stanovených cieľov; pri návrhu na revíziu PHSR
<b>Ad hoc hodnotenie celého PHSR alebo jeho časti</b>	Ihneď po identifikácii potreby	Na základe rozhodnutia starostu, kontrolného orgánu, podnetu poslancov, správy auditu a pod.

# Finančná časť

Finančná časť obsahuje finančné zabezpečenie jednotlivých opatrení a aktivít, inštitucionálnu a organizačnú stránku realizácie Programu hospodárskeho rozvoja a sociálneho rozvoja obce.

Osnova kapitoly je nasledovná:

- indikatívny finančný plán na celú realizáciu PHSR,
- model viaczdrojového financovania jednotlivých opatrení, aktivít (projektov) za účasti sociálno-ekonomických partnerov v území v prepojení na programový rozpočet obce,
- hodnotiacu tabuľku pre výber projektov.

## Indikatívny finančný plán

Všetky sumy uvádzané v tomto dokumente pre plánované projekty sú uvádzané hrubým odhadom. Dôvodom je nielen dlhší časový horizont, na ktorý sú tieto prostriedky plánované, ale fakt, že bez spracovania projektovej dokumentácie je nemožné vyčíslieť presnú sumu pre konkrétny projekt. Pre projekt, kde je to možné, obec zabezpečí financovanie v rámci bežnej prevádzky samosprávy, pri náročnejších projektoch sa ráta s hlavným finančným krytím z mimorozpočtových prostriedkov obce, pričom obec ráta s nutným spolufinancovaním, pri projektoch, kde je to relevantné.

Zoznam zdrojov, aj tých potenciálnych, ktorými je možné zabezpečiť finančné krytie projektov obce sú hlavne:

- vlastné zdroje,
- štátne dotácie z účelových fondov,
- financovanie z národných projektov,
- rozpočet samosprávneho kraja,
- EŠIF (európske štrukturálne a investičné fondy),
- sponzorské dary (podnikatelia či súkromné osoby),
- bankový úver.

Celkovým prehľadom plánovaných finančných prostriedkov počas celej doby platnosti schváleného PHSR je Indikatívny rozpočet – sumarizácia.

Tabuľka 12 Formulár F1: Indikatívny rozpočet - sumarizácia

	Rok							Spolu (EUR)
	2021	2022	2023	2024	2025	2026	2027	
Hospodárska oblasť	1 337 286	1 337 286	1 337 286	1 337 286	1 337 286	1 337 286	1 337 286	9 361 000
Sociálna oblasť	1 511 429	1 511 429	1 511 429	1 511 429	1 511 429	1 511 429	1 511 429	10 580 000
Environmentál na oblasť	452 857,10	452 857,10	452 857,10	452 857,10	452 857,10	452 857,10	452 857,10	3 170 000
<b>SPOLU (EUR)</b>	<b>3 301 571</b>	<b>3 301 571</b>	<b>3 301 571</b>	<b>3 301 571</b>	<b>3 301 571</b>	<b>3 301 571</b>	<b>3 301 571</b>	<b>23 111 000</b>

Zdroj: obec, vlastné spracovanie

## Model viaczdrojového financovania a finančný rámec

Predložená Intervenčná matica predstavuje hrubý odhad objemu finančných zdrojov potrebných na realizáciu stanovených projektových zámerov. Definitívna výška investícií bude známa až po vypracovaní projektovej dokumentácie pre konkrétny projektový zámer pri zohľadnení výsledku verejného obstarávania.

Tabuľka 13 Formulár F2: Model viaczdrojového financovania – intervenčná matica

<b>Viaczdrojové financovanie (EUR)</b>		
<b>Opatrenie</b>	<b>Predpokladané celkové náklady</b>	<b>Predpokladané zdroje financovania</b>
1.1 Zlepšenie technickej vybavenosti obce	1 776 000	Obec/fondy/dotácie/iné
1.2 Skvalitnenie miestnej dopravnej infraštruktúry	1 310 000	Obec/fondy/dotácie/iné
1.3 Podpora rozvoja cestovného ruchu	5 975 000	Obec/fondy/dotácie/iné
1.4 Podpora podnikateľov	200 000	Obec/dotácie/iné
1.5 Podpora a rozvoj spolupráce s okolitými obcami a podpora cezhraničnej spolupráce	100 000	Obec/fondy/dotácie/iné
2.1 Podpora tvorby podmienok pre rozvoj bývania v obci	1 300 000	Obec/fondy/dotácie/iné
2.2 Podpora sociálnej infraštruktúry, školstva a služieb v obci	5 375 000	Obec/fondy/dotácie/iné
2.3 Podpora integrácie MRK v obci	720 000	Obec/fondy/iné
2.4 Skvalitnenie ponuky športového, kultúrneho a spoločenského vyžitia v obci	3 185 000	Obec/fondy/dotácie/iné
3.1 Prevencia pred povodňami	1 650 000	Obec/fondy/dotácie/iné
3.2 Podpora zhodnocovania odpadov	700 000	Obec/fondy/dotácie/iné
3.3 Opatrenia proti čiernym skládkam a dodržiavanie čistoty v obci	120 000	Obec/dotácie/iné
3.4 Znižovanie energetickej náročnosti a podpora obnoviteľných zdrojov energie	700 000	Obec/fondy/dotácie/iné

## Finančný rámec na realizáciu PHSR

Finančný rámec na realizáciu PHSR ako detailný prehľad finančných nárokov jednotlivých projektových zámerov, je formulárom s podrobnou štruktúrou plánovaných finančných prostriedkov na opatrenia, projekty a aktivity PHSR na celé jeho obdobie.

## Hodnotiacia tabuľka pre výber projektov

Pre transparentný a nespochybniteľný výber projektov a stanovenie priorít pri ich financovaní, bola vypracovaná tabuľka pre výber projektov, ktorá je súčasťou finančnej časti. **Hodnotiacim kritériom s najvyššou váhou je nielen výsledok projektu, ale aj jeho dopad – prínos pre rozvoj obce z pohľadu trvalo udržateľného rozvoja.**

Tabuľka 14 Formulár F3:Hodnotiacia tabuľka pre výber projektov

Kategória	Úroveň dôležitosti	Hodnotiace kritérium (podmienky pre zaradenie do úrovne dôležitosti)	Projekt/Aktivita
1	Najvyššia priorita	<ul style="list-style-type: none"><li>- projekty zamerané na okamžité riešenie náhlych havarijných situácií, prírodných katastrof alebo mimoriadnych situácií</li><li>- projekty, ktorých plnenie je pre obec povinné (usmernenie na úrovni SR alebo EÚ, projekty plynúce zo zmeny legislatívy)</li></ul>	
2	Vysoká Priorita	<ul style="list-style-type: none"><li>- projekty na predchádzanie dôsledkov prírodných katastrof alebo mimoriadnych situácií</li><li>- projekty smerujúce k rozvoju obce, ktorých financovanie je možné realizovať zo zdrojov obce</li><li>- projekty smerujúce k rozvoju obce, ktorých financovanie je možné získať zo zdrojov EÚ</li><li>- projekty, ktorých realizáciu považujú obyvatelia obce za nevyhnutnú (silná podpora miestnych obyvateľov)</li></ul>	<ul style="list-style-type: none"><li>• Projekt: Dobudovanie kanalizácie</li><li>• Projekt: Dobudovanie a rekonštrukcia miestnych komunikácií</li><li>• Projekt: Dobudovanie a rekonštrukcia chodníkov</li><li>• Projekt: Dobudovanie a rekonštrukcia rigolov</li><li>• Projekt: Protipovodňové opatrenia</li><li>•Projekt: Výstavba zberných stojísk, zberného dvora</li><li>• Projekt: Výstavba kompostoviska</li></ul>

		<ul style="list-style-type: none"> <li>- projekty, ktorých plnenie je možné zaradiť pod Všeobecne záväzné nariadenia obce</li> <li>- projekty zamerané na rozvoj cestovného ruchu v obci</li> </ul>	<ul style="list-style-type: none"> <li>• Projekt: Znižovanie energetickej náročnosti a podpora energetickej sebestačnosti obce a jej obyvateľov</li> <li>• Projekt: Výstavba zariadení na využitie vybraných druhov obnoviteľných zdrojov energie</li> </ul>
3	Stredná priorita	<ul style="list-style-type: none"> <li>- projekty, ktoré robia obec príťažlivejšou, zaujímavejšou v očiach obyvateľov, návštevníkov</li> <li>- projekty, ktoré sú pre obec, vhodné a podporujú rozvoj obce</li> <li>- projekty, na ktoré je možné získať financovanie z mimorozpočtových zdrojov a sú v súlade so rozvojovým smerovaním obce</li> </ul>	<ul style="list-style-type: none"> <li>• Projekt: Rekonštrukcia verejného osvetlenia</li> <li>• Projekt: Dobudovanie a rekonštrukcia kamerového systému</li> <li>• Projekt: Modernizácia obecného rozhlasu</li> <li>• Projekt: Modernizácia autobusových zastávok</li> <li>• Projekt: Budovanie a modernizácia bezpečnostného dopravného značenia</li> <li>• Projekt: Výstavba cyklochodníkov a náučných chodníkov</li> <li>• Projekt: Zveľaďovanie kultúrnych pamiatok v obci</li> <li>• Projekt: Podpora rozvoja služieb a podnikateľských aktivít v obci</li> <li>• Projekt: Rozvoj partnerskej spolupráce</li> <li>• Projekt: Podpora individuálnej bytovej výstavby, sociálnych a nájomných bytov</li> <li>• Projekt: Rekonštrukcia obecného úradu, výstavba obecného úradu</li> <li>• Projekt: Výstavba kultúrneho domu</li> <li>• Projekt: Rekonštrukcia materskej školy – dostavba a prístavba</li> </ul>

		<ul style="list-style-type: none"> <li>• Projekt: Výstavba základnej školy (rekonštrukcia, dostavba, prístavba)</li> <li>• Projekt: Zriadenie požiarnej zbrojnice</li> <li>• Projekt: Zriadenie denného stacionára a domova sociálnych služieb</li> <li>• Projekt: Zriadenie komunitného centra</li> <li>• Projekt: Dobudovanie domu smútku</li> <li>• Projekt: Dobudovanie sociálnych podnikov</li> <li>• Projekt: Vybudovanie nabíjacej stanice pre elektromobily</li> <li>• Projekt: Pokračovanie miestnej občianskej poriadkovej služby</li> <li>• Projekt: Pokračovanie terénnej sociálnej práce</li> <li>• Projekt: Skvalitnenie bývania pre obyvateľov MRK</li> <li>• Projekt: Výstavba multifunkčného športového areálu</li> <li>• Projekt: Modernizácia futbalového ihriska</li> <li>• Projekt: Výstavba detského ihriska</li> <li>• Projekt: Výstavba multifunkčného ihriska</li> <li>• Projekt: Výstavba telocvične</li> <li>• Projekt: Podpora športových a kultúrnych podujatí</li> <li>• Projekt: Revitalizácia zelených plôch</li> <li>• Projekt: Predchádzanie čiernym skládkam v katastri obce zakúpením fotopascí</li> </ul>
--	--	--

4	Nízka priorita	<ul style="list-style-type: none"> <li>- projekty, ktorých prínos pre rozvoj obce je minimálny</li> <li>- projekty bez silnej podpory obyvateľov obce</li> <li>- projekty na základe nepresne zadaných projektových úvah bez jasného cieľa</li> </ul>	
---	----------------	---	--

Na základe vyššie uvádzanej tabuľky, ktorá stanovuje kritéria pre výber projektov obce Drahňov, sa v nasledujúcom programovom období plánuje zrealizovať celkovo 40 projektov, pričom 9 projektov má vysokú prioritu, 31 projektov bude realizovaných ako projekty so strednou prioritou. Tabuľka je však iba rámcovým prehľadom pripravovaných projektov a je otvorená ďalším úpravám a doplneniam. Približuje projektové zámery obce, avšak finálna verzia predkladaných projektov bude vždy závislá na finančných možnostiach obce, podmienok konkrétnych výziev a pokynov poskytovateľov.



# Zoznam informačných zdrojov

## Strategické a koncepcné dokumenty

1. Program hospodárskeho a sociálneho rozvoja obce Drahňov na roky 2014 - 2020
2. Územný plán obce Beša, Čičarovce, Drahňov, Ižkovce, Krišovská Liesková, Vojany, Drahňov, Zmeny a doplnky č. 2/2012
3. Metodika pre vypracovanie programu hospodárskeho a sociálneho rozvoja obce/obcí/VÚC
4. Program hospodárskeho a sociálneho rozvoja Košického samosprávneho kraja v programovacom období 2016 – 2022
5. Stratégia rozvoja vidieka Košického samosprávneho kraja
6. Územný plán VÚC Košického kraja
7. Regionálna inovačná stratégia
8. Plán rozvoja a modernizácie ciest II. a III. triedy na území Košického samosprávneho kraja
9. Stratégia rozvoja kultúry v Košickom samosprávnom kraji
10. Koncepcia nakladania s odpadmi v Košickom kraji
11. Rozvojový plán Slovensko - Východ
12. Program rozvoja vidieka Slovenskej republiky na roky 2014 – 2020
13. Analýza rozvojového potenciálu regiónov SR a ich územných rozdielov s priemetom na koncentráciu EŠIF v Partnerskej do SR na roky 2014 – 2020
14. Pozičný dokument Komisie k vypracovaniu Partnerskej dohody a programov na Slovensku na roky 2014 – 2020
15. Partnerská dohoda SR na roky 2014 – 2020
16. Koncepcia štátnej bytovej politiky do roku 2020
17. Strategický plán rozvoja dopravnej infraštruktúry SR do roku 2020
18. Strategický plán rozvoja a údržby ciest II. a III. Triedy
19. Stratégia protipovodňovej ochrany do roku 2020

## Zákony

1. Zákon č. 539/2008 Z. z. o podpore regionálneho rozvoja

## Internetové zdroje

1. Oficiálna stránka obce –[www.drahnov.sk](http://www.drahnov.sk)
2. Internetový portál Štatistického úradu Slovenskej republiky –[slovak.statistics.sk](http://slovak.statistics.sk)